



# Llibre de ruta

## jove

## trail

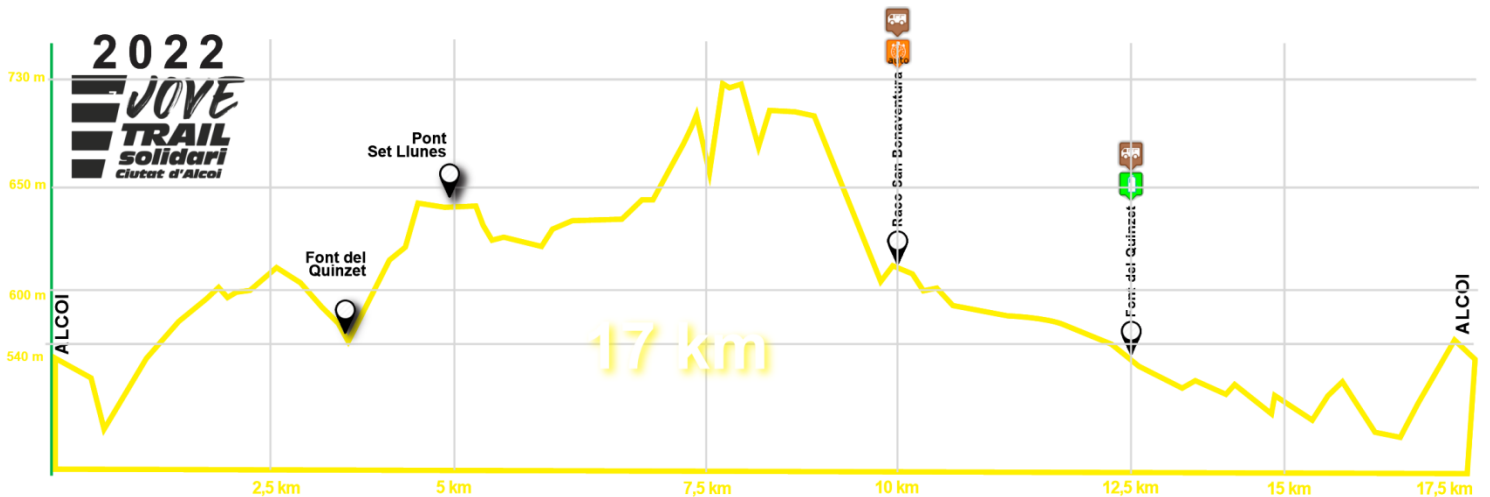
## solidari

## alcoi2022

CAMBIOS V1.0

Fecha	Modificaciones

PERFIL 2022



Croquis recorrido Intersecciones, cruces caminos, pistas	Km	nº Km	Dirección
	● N <sup>o</sup> LOCALIZACIÓN		
<b>DETALLES ESPECIALES - CRUCES</b>			
	Avituallamiento líquido		PUESTO CRUZ ROJA
	Avituallamiento líquido y sólido		PRECAUCIÓN
	Punto refresco agua		PELIGRO
	Control Chip AUTOMÁTICO		CONTROL RADIO
	Control Chip MANUAL		PICO/CIMA
	Control Límite Tiempo de paso		RETORNO
	Recorrido carrera		
	Carretera fuera recorrido		
	Senda fuera recorrido		

	Km	2'03	←
	● 5.- BATOY		
<p>Seguiremos por la C/ Monduber hasta el parque</p>			

	Km	0	
	● 1.- SALIDA		
<p><b>PLAÇA DE DINS (foto grupo)</b> <b>PLAZA ESPAÑA (SALIDA)</b></p> <p>Horario salida: 08'00 a.m</p>			

	Km	2'1	↑
	● 6.- PARQUE BATOY		
<p>Ascenderemos por la C/ Sotarroni a buscar la C/ Bañeres</p>			

	Km	0'36	↙
	● 2.- OLIVER		
<p>Dejaremos la N-340 ascenderemos c/Oliver a buscar la rotonda</p>			

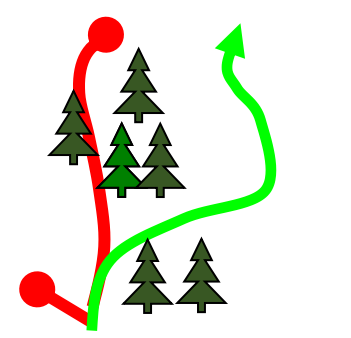
	Km	2'3	↙
	● 7.- c/ BAÑERES		
<p>Por la izquierda buscaremos el camino Mesquita a la izquierda tambien</p>			

	Km	0'80	ROTONDA
	● 3.- ROTONDA OLIVER		
<p><b>ROTONDA</b>Rodearemos la rotonda en el sentido de la circulación y seguiremos ascendiendo</p>			

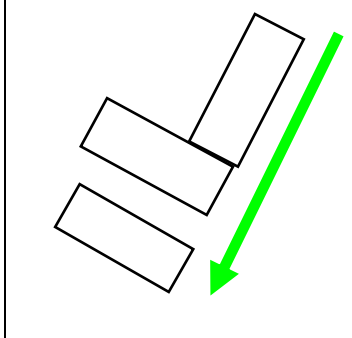
	Km	3'1	↘
	● 8.- CAMI RACO		
<p>Tomaremos la pista que baja a nuestra izquierda</p>			

	Km	1'20	↙+↘
	● 4.-COLLAO		
<p>↙+↘ Al final de Oliver por la C/ Benimarfull ascenderemos hasta C/ Mestre J Ribera tomando a la izquierda la vía verde.</p>			

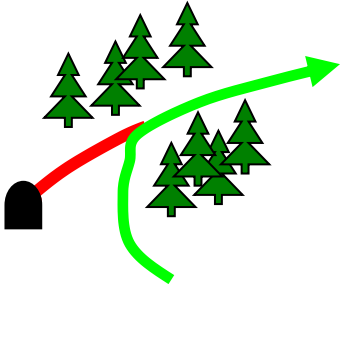
	Km	3'3	↙
	● 9.- FONT QUINZET		
<p>Una vez pasado el rio ascenderemos por la senda a nuestra izquierda.</p>			



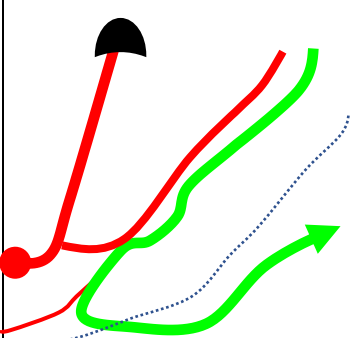
Km	4'5	↗
● 10.- ENC OMBRIA MANCO		
↗ Tomaremos el camino de la derecha a buscar la vía verde		



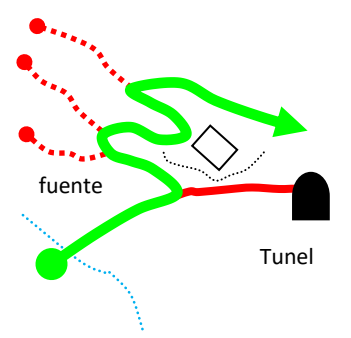
Km	7'55	←
● 15.- CASETES SALT		
← Seguiremos por la carretera		



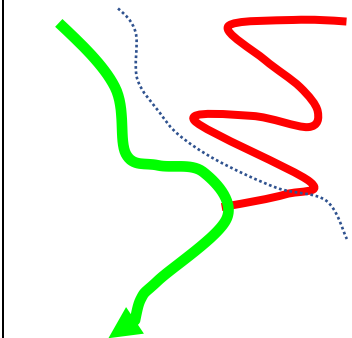
Km	4'7	↗
● 11.- VIA VERDE		
↗ A nuestra derecha y por la vía verde seguiremos a buscar el puente de las 7 lunas.		



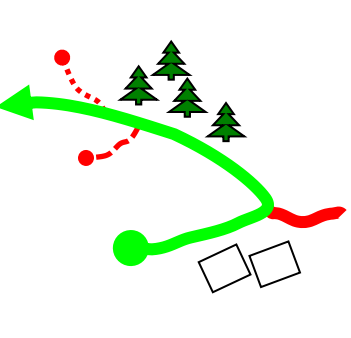
Km	7'82	↘ ↘
● 87.- SENDA BTT		
↘ ↘ Tomaremos la senda a nuestra izquierda, y a pocos metros cruzaremos el rio dirección del Salt		



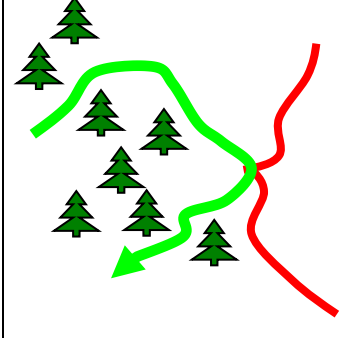
Km	6'0	←
● 12.- PONT BARXELL		
← Tomaremos la pequeña senda a nuestra izquierda, buscando ascender a la parte superior del túnel.		



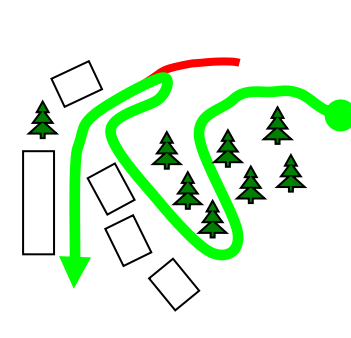
Km	8'06	↓
● 88.- CUEVA SALT		
↓ Seguiremos por la senda, una vez pasada la cueva tomaremos a nuestra derecha la senda en sentido ascendente.		



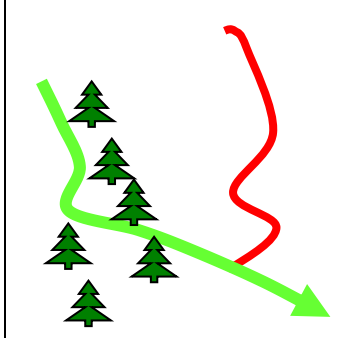
Km	6'5	←
● 13.- CASETES DEL XOP		
← Torceremos hacia la izquierda, encarándonos hacia el Salt.		



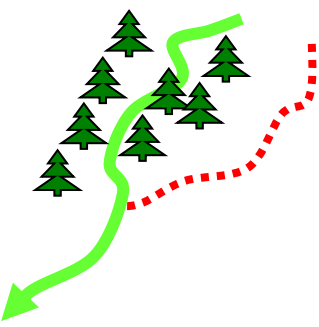
Km	8'16	↓
● 89.- SALT 1		
↓ Tomaremos la senda que sale a nuestra derecha en sentido ascendente. Esta senda <b>solo se utiliza por Marxa</b>		



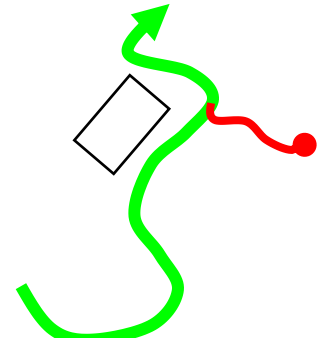
Km	7'25	←
● 14.- CTRA SALT		
← Tras rodear el camino y las casas del Raco del Salt, torceremos a la izquierda dejando de lado el túnel. del Salt.		



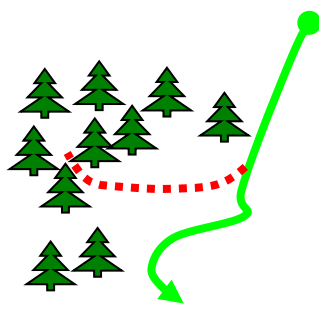
Km	8'64	↘
● 90.- SALT 2		
↘ Continuamos descendiendo sin perder la senda		



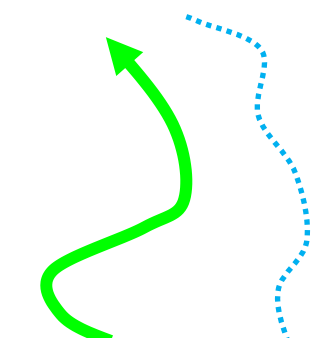
Km	8'92	↙
● 91.- PINADA DEL SALT		
↙ Seguimos dirección sur oeste		



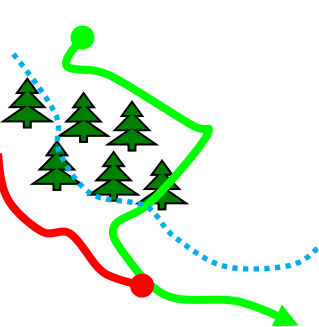
Km	14	↶
● 109.-SENDA RIU 2		
↶ Torceremos a la izquierda por la senda dirección Alcoi		



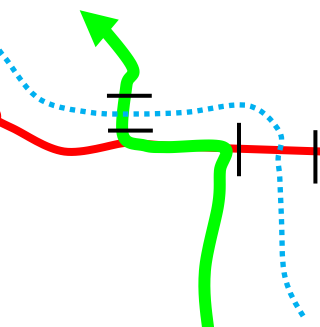
Km	9'10	↙
● 92.- ENC. BARXELL		
↙ Seguiremos por la senda sentido descendente a buscar el raco Bonaventura.		



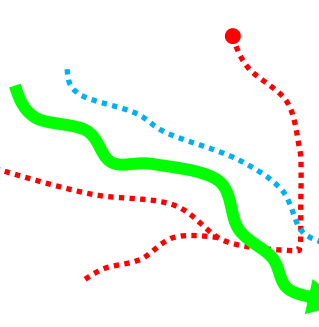
Km	14'3	↗
● 110.-AREA SEMBENTE		
↗ Seguimos por la senda dirección Sembenet.		



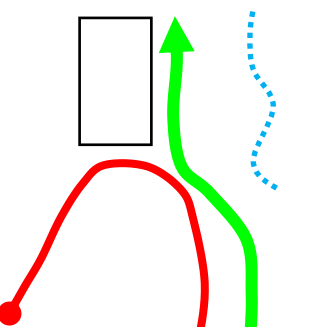
Km	10	🏠 🚗 📞 ↙
● 106.- RACÓ		
↙ Bajaremos por la senda cruzaremos el pequeño riachuelo a buscar el control y seguiremos por el SL CV 25.7. que nos llevará a la Font del Quinzet.		



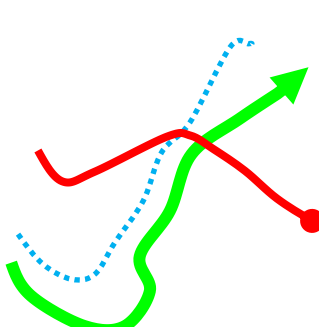
Km	14'6	↶+↷
● 111.- SEMBENET		
↶+↷ De la senda saldremos a la carretera hacia la izquierda y cruzaremos el pequeño puente a la derecha		



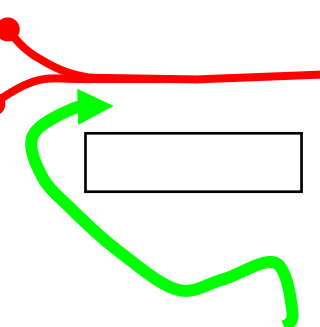
Km	12'3	🚰 🚗 →
● 107.- FONT DEL QUINZET		
→ Cruzaremos la pista, siguiendo por la senda dirección este		



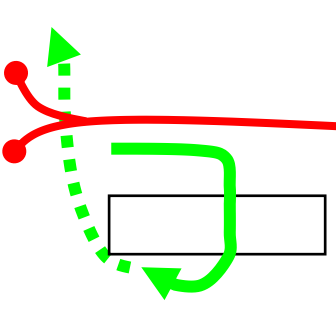
Km	15'1	↗
● 112.- SKATE PARK		
↗ Al final de la senda seguiremos hacia la pista deportiva dirección norte.		

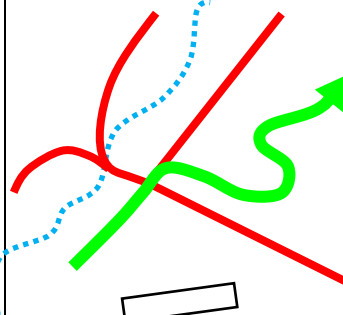


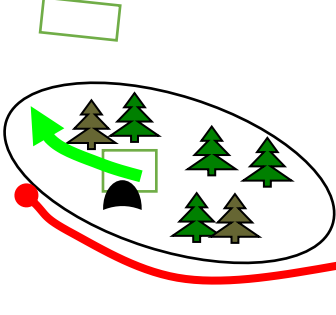
Km	13'3	↗
● 108.-SENDA RIU 1		
↗ Seguimos por la senda dirección este		

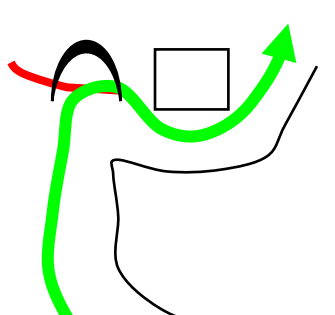


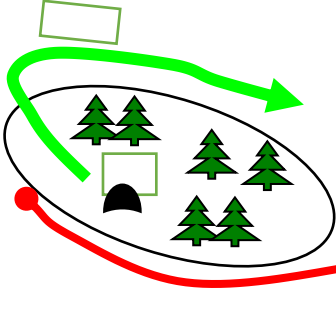
Km	15'2	↷
● 113.- FCA DE PLA		
↷ Al llegar a la C/ Alzamora torceremos a la derecha por la acera		

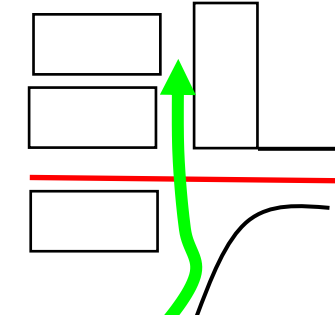
	Km	15'4	↓
	● 114.- REFUGIO		
↓ Entraremos por la puerta metálica al interior de "refugio" atravesando la C/ Alzamora por debajo			

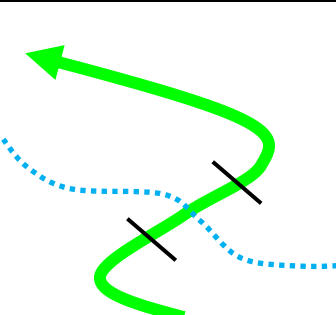
	Km	16'4	↗
	● 119.-PARC RIU		
↗ Pasado el puente por debajo, por la derecha ascenderemos por las escaleras.			

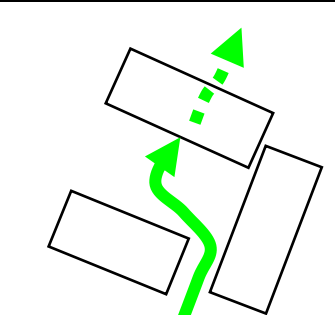
	Km	15'5	↖
	● 115.-CERVANTES		
↖ Saldremos del "refugio" por el desped a buscar la C/Sant Sebastiá.			

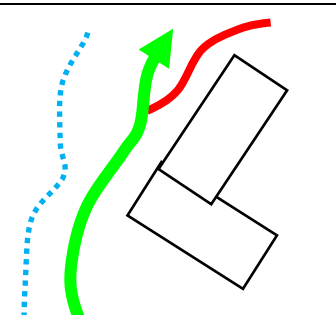
	Km	16'5	↗
	● 120.-ARC SAN ROC		
↗ Subiremos pasando por el Arc de San Roc, ascendiendo por la derecha de la C/ Purísima			

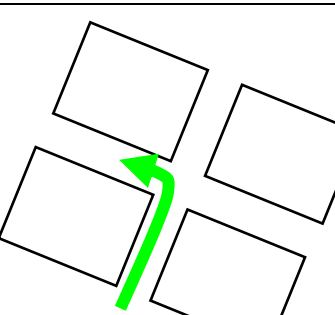
	Km	15'6	↗
	● 116.-c/ SAN SEBASTIA		
↗ Por la C/San Sebastiá bajaremos hasta el rio denominada Passeig Juana Moreno "La Canastera"			

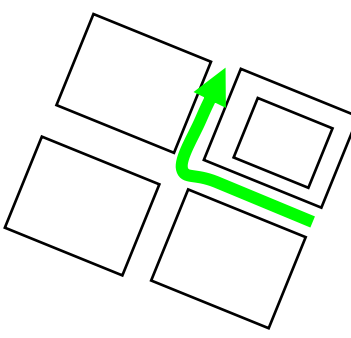


	Km	16'6	↖
	● 121.-C/ VERGE AGOST		
↖ Seguiremos por la C/ Verge d'Agost hasta las escaleras			

	Km	15'8	↖
	● 117.-RIU		
↖ Cruzaremos el puente torciendo a la izquierda			

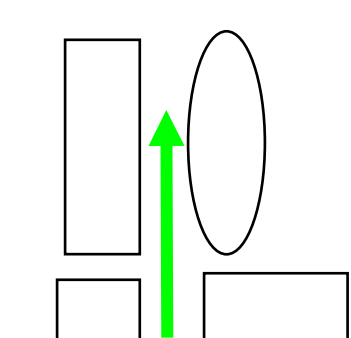

	Km	16'7	↗
	● 122.-PLAÇETA LES XIQUES		
↗ Ascenderemos las escaleras hasta la Plaçeta Les Xiques saliendo por la pequeña arcada			

	Km	16'3	↖
	● 118.-Barranc Na Lloba		
↖ Pasaremos junto a las fabricas para seguir por el rio			

	Km	16'9	↖
	● 123.-SANT LLORENS		
↖ Ascenderemos por la C/ San Jose, al llegar a la calle San Lorenzo, tomaremos la calle a nuestra izquierda.			

	Km	17'1	
	● 124.-SAN FRANCESC		
	 Al llegar al siguiente cruce ascenderemos por la calle San Francesc		

	Km	17'5	
	● 124.-SAN NICOLAU		
	 Al final de la calle giraremos a nuestra izquierda para bajar por la calle San Nicolau, ya podemos ver la meta al final		

	Km	15	
	● 125.-META		
	<b>↑ META</b> Gracias por colaborar. Lo has conseguido		