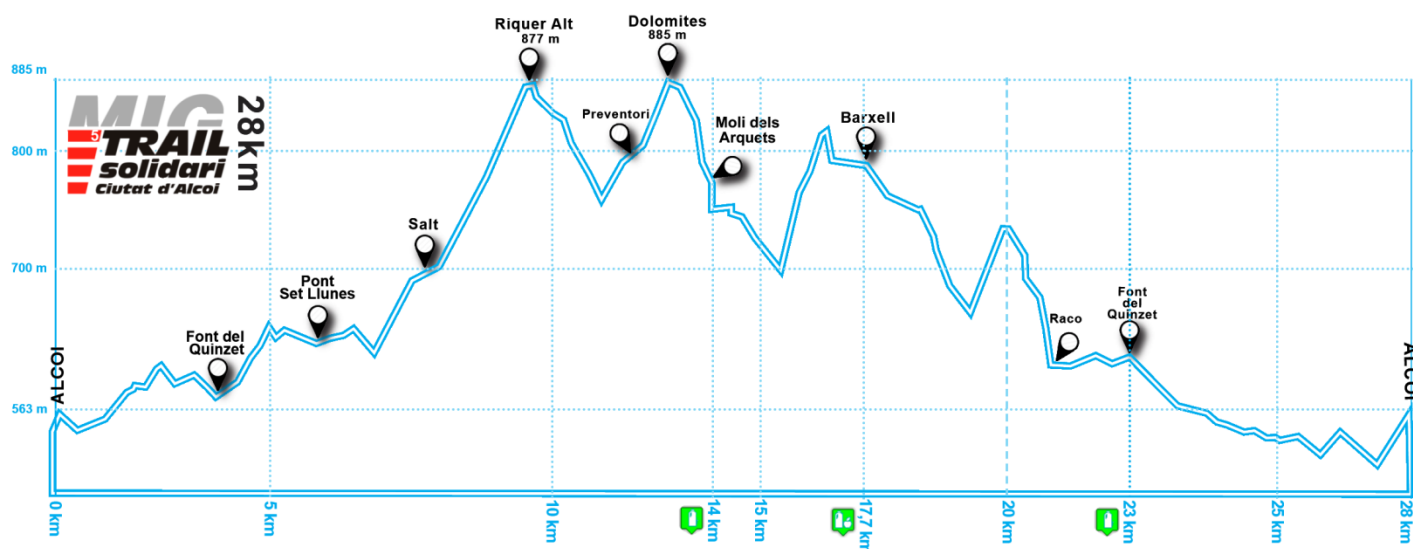




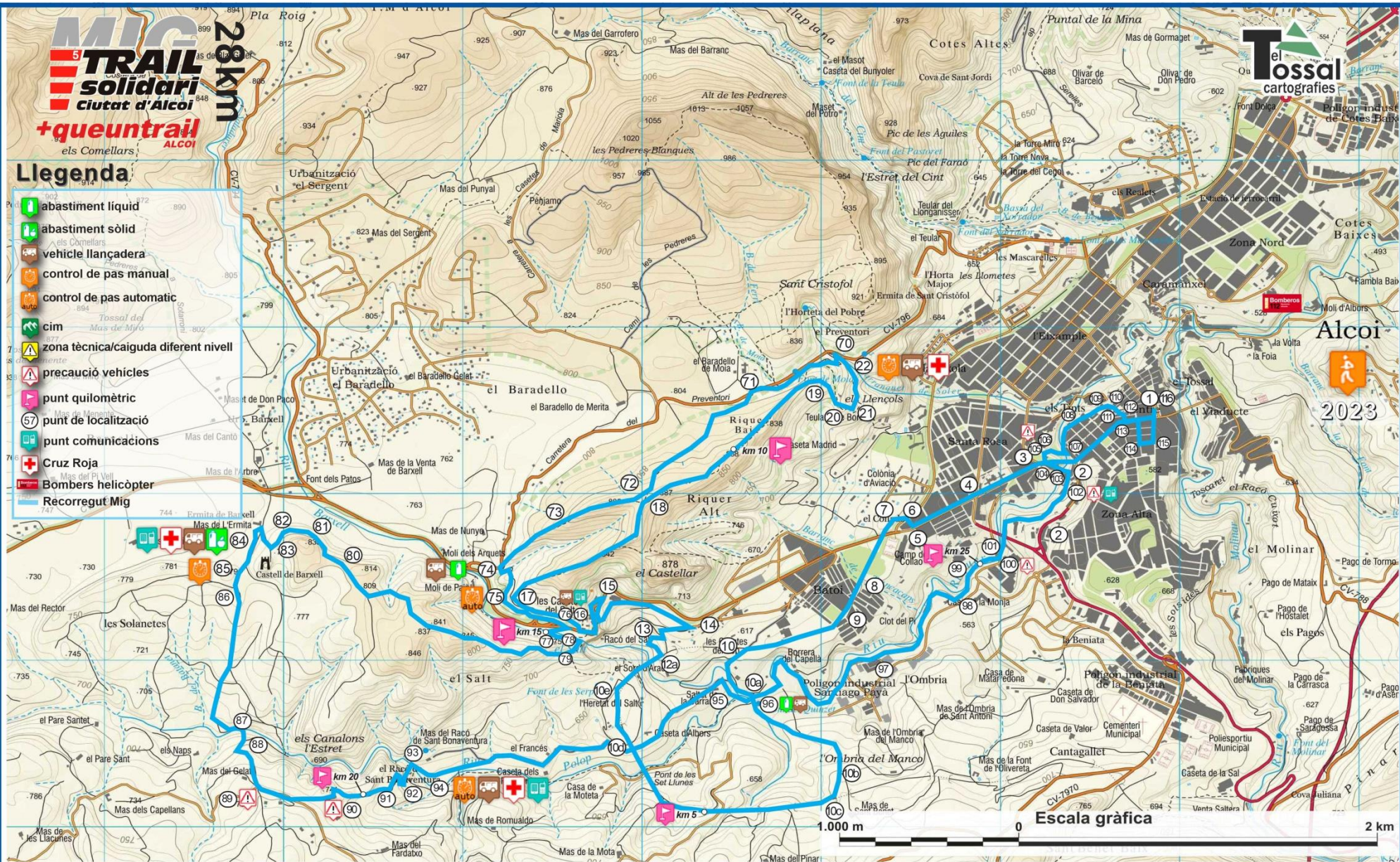
Libro de ruta Mig Trail Solidari Alcoi 2023 V1.0

Fecha	Modificaciones
04/06/2023	Versión inicial.
01/08/2023	Inclusión ptos 20, 21, 22, 70

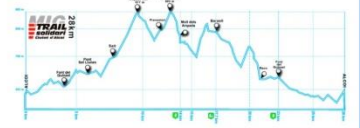















Llegenda

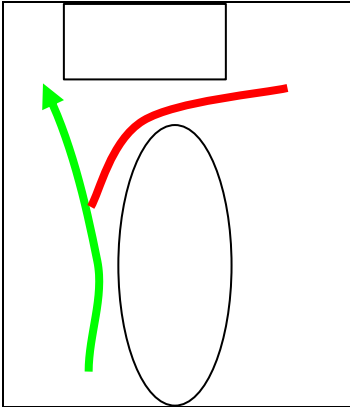

- abastiment líquid
- abastiment sòlid
- vehicle llançadera
- control de pas manual
- control de pas automàtic
- cim
- zona tècnica/caiguda diferent nivell
- precaució vehicles
- punt quilomètric
- punt de localització
- punt comunicacions
- Cruz Roja
- Bombers helicòpter
- Recorregut Mig

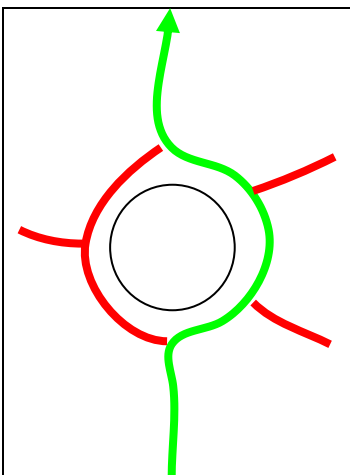



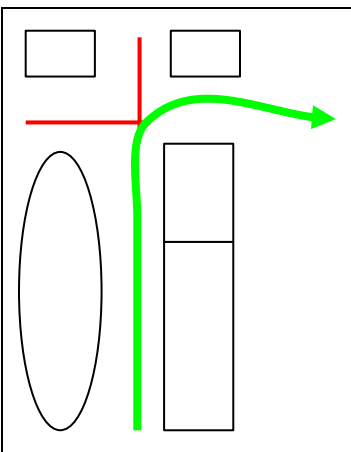

- | | | | | | | | | | |
|------------------------|------------------------|-----------------------------|---------------------------|--------------------------|---------------------------|------------------|-------------------------|--------------------------|------------------------|
| 1 Eixida | 6 Via Verda Batoy | 10a Tunnel Pont Set Lluïnes | 10 Riquer Alt | 72 Riquer Baix | 79 Encr. Salt | 96 Encr GR7 | 93 Raco II | 102 Sembenet | 107 Riu |
| 2 Benieta | 9 Parque de Batoy | 10b Encr Pont bancal | 10 Riquer Baix | 73 Dolomites | 80 Senda Barxell I | 97 Canalone I | 94 Pista Raco I | 101 Encr Camí La Murtera | 108 c/ Barranc Na Loba |
| 3 Cervantes - Oliver | 10 Via Verda-Mesquita | 12 Casetes del Xop1 | 20 Centre Respir | 74 Moli dels Arquets | 81 Senda Barxell I | 98 Canalone II | 95 Pista Raco II | 102 Skate Park | 109 Parc del Riu |
| 4 Rotonda Oliver | 10a Font del Quinzet | 14 Carrer del Chop | 21 Llançols | 75 Moli Paia | 82 Bancal Castell Barxell | 99 Mas del Gelat | 96 Font del Quinzet | 103 Camí Fca Pla | 110 Arc de Sant Roc |
| 5 Oliver - Benimarfull | 10b Encr Honrria Manco | 15 Carrer Salt | 22 Arroyo Preventori | 76 Interior Casetes Salt | 83 Pista Castell Barxell | 100 Bons Aires | 97 Moli Roma | 104 Refugi Cervantes | 111 c/ Verge de Agost |
| 6 Mestre j Ribera M. | 10c Via Verda | 16 Interior Casetes Salt | 23 Enc Centre Respir | 77 Senda Btt | 84 Ermita Barxell | 101 Senda Raco | 98 Senda Riu Barxell I | 105 Cervantes | 112 Plageta Les Xiques |
| 7 Collao - Via Verda | 10d Pnt Set Lluïnes | 17 Moli Paia | 71 Riquer Baix-Preventori | 78 Cova Salt | 85 Encr. bancals Barxell | 92 Raco I | 99 Senda Riu Barxell II | 106 c/ San Sebastià | 113 c/ San Llorens |

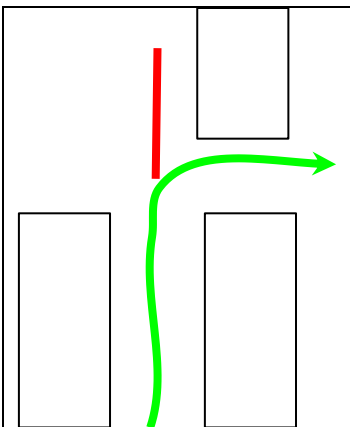



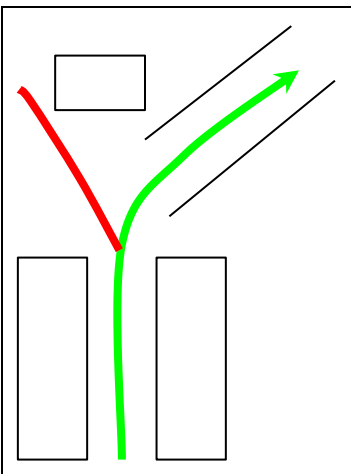

<p>Croquis recorrido Intersecciones, cruces caminos, pistas. Todas las imágenes se empiezan mirando desde abajo, siguiendo el sentido de la carrera.</p>	KM	nº Km		
	<p>● Nº LOCALIZACIÓN</p>			
	<p>DETALLES ESPECIALES - CRUCES</p>			
	 Avituallamiento líquido	 PUESTO CRUZ ROJA		
	 Avituallamiento líquido y sólido	 PRECAUCIÓN		
 Punto refresco agua	 PELIGRO			
 Recorrido carrera	 Control Chip AUTOMÁTICO	 CONTROL RADIO		
 Carretera fuera recorrido	 Control Chip MANUAL	 PICO/CIMA		
 Senda fuera recorrido	 Control Limite Tiempo de paso	 RETORNO		

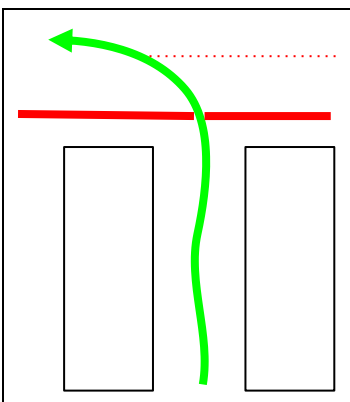

	KM	0.75	
	<p>3.- OLIVER</p> <p>Dejaremos la N-340 y subiremos c/Oliver a buscar la rotonda.</p>		

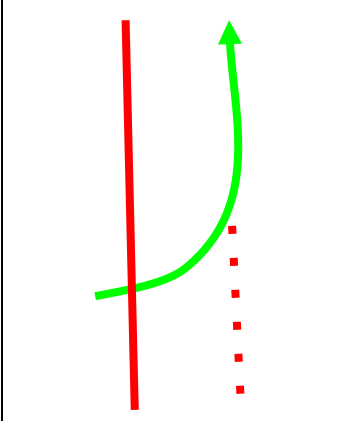
	KM	1.1	
	<p>● 4.- ROTONDA OLIVER</p> <p>ROTONDA Rodearemos la rotonda en el sentido de la circulación y seguiremos ascendiendo.</p>		

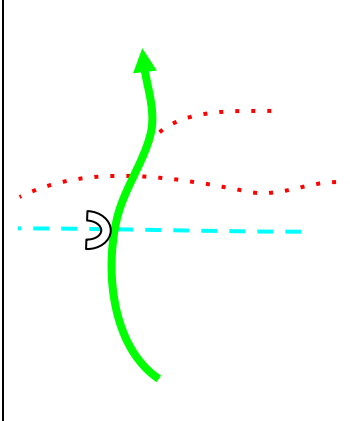
	KM	0	
	<p>● 1.- SALIDA</p> <p>PLAÇA DE DINS (foto grupo) PLAZA ESPAÑA (SALIDA)</p> <p>Horario salida: 08'00 a.m</p>		

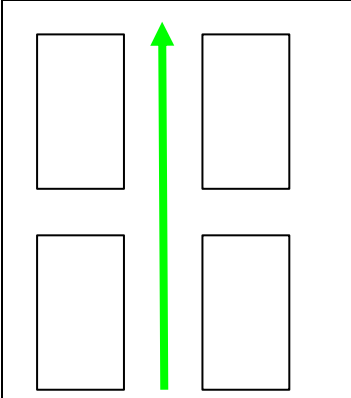
	KM	1.5	
	<p>5.- CRUCE OLIVER</p> <p>↪ Al final de Oliver giramos a la derecha hacia la C/ Benimarfull.</p>		

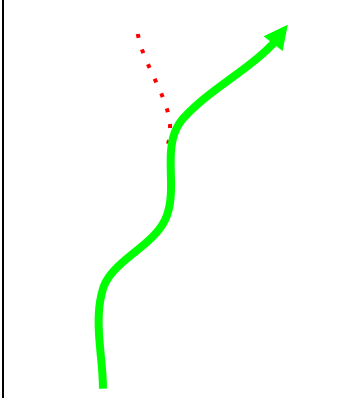
	KM	0.53	
	<p>● 2.- CRUCE BENIATA</p> <p>↪ Cruzamos puente, dirección Cervantes.</p>		

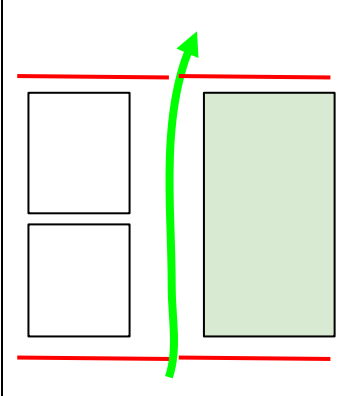
	KM	1.6	
	<p>● 6.- CRUCE MESTRE J RIBERA</p> <p>↪ Al final de la C/ Benimarfull torcemos hacia la derecha por C/ Mestre J Ribera.</p>		

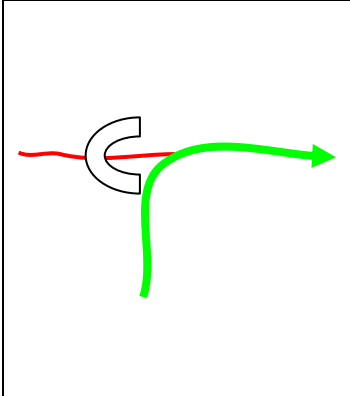
	KM 1.6	↑
	● 7.- COLLAO VÍA VERDE	
	↑ Tras cruzar a la otra acera de la C/Mestre J Ribera, cogemos la vía verde.	

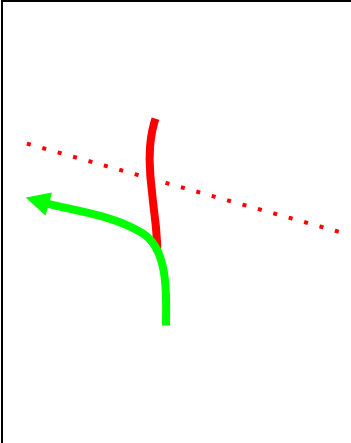
	KM 3.27	
	● 10 A.- FONT QUINZET	
	Al cruzar el puente sobre el río, seguimos en recto en dirección ascendente.	

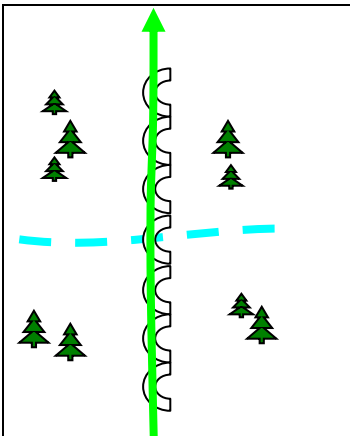
	KM 2.1	↑
	● 8.- VÍA VERDE BATOY	
	↑ Seguiremos por la C/ Monduber hasta el parque.	

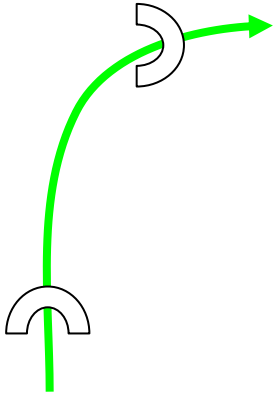
	KM 4.07	↗
	● 10 B.- ENCREU. OMBRIA MANCO	
	↗ Seguiremos en sentido ascendente por el desvío de la derecha.	

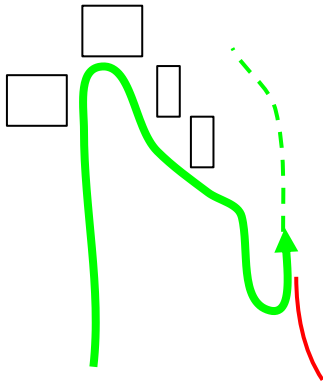

	KM 2.2	⚠ ↑
	● 9.- PARQUE BATOY	
	↑ Dejamos el parque a la derecha y continuamos por la vía verde.	

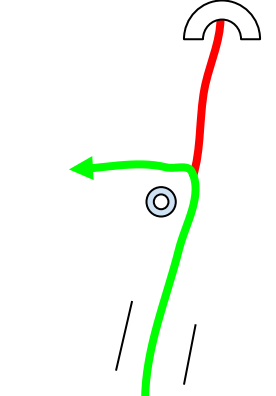

	KM 4.19	↗
	● 10 C.- VÍA VERDE	
	↗ Al llegar a la Vía Verde, torceremos a la derecha en ligero descenso.	

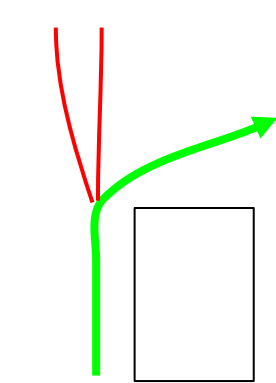



	KM 2.7	↖
	● 10.- VÍA VERDE CRUCE CARRER MESQUITA	
	↖ Al encontrar la bajada a la izquierda, dejamos la vía verde en dirección descendente.	

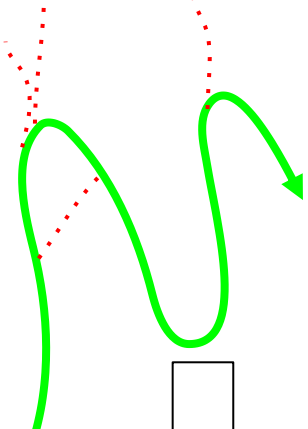
	KM 5.40	↑
	● 10 D.- PONT SET LLUNES	
	↑ Continuaremos todo recto cruzando el puente.	

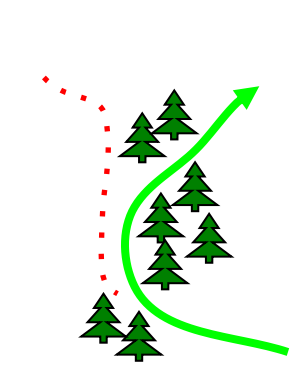



	KM 5.87	
	● 10 E.- TÚNEL PONT SET LLUNES	
Al cruzar el puente, seguiremos por el túnel.		

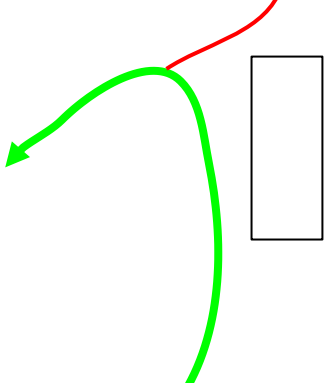

	KM 7.48	
	● 15.- CALLE SALT	
Tras rodear el camino y las casas del Racó del Salt, torceremos a la izquierda dejando de lado el túnel del Salt.		

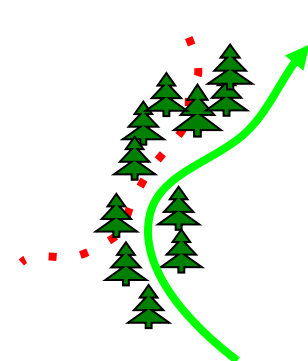

	KM 6.23	
	● 12 A.- PUENTE BARXELL	
← Tomaremos la pequeña senda a nuestra izquierda tras cruzar el puente.		

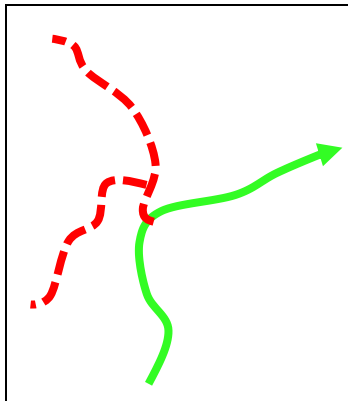
	KM 7.86	  
	● 16.- CASETES SALT	
↪ Al final del muro tomaremos a nuestra derecha pasando entre las puertas metálicas el camino ascendente.		

	KM 6.58	
	● 13.- CASETES DEL XOP	
Haremos el zigzag, ascendiendo en dirección Salt.		

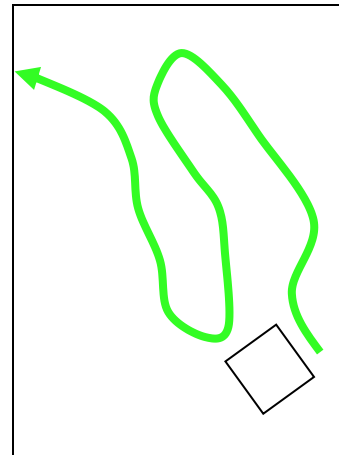
	KM 8.24	  
	● 17.- MOLÍ PAIA	
↪ Por la pista seguiremos por nuestra derecha ascendiendo por la senda que nos conducirá al Castellar.		

	KM 6.80	
	● 14.- CALLE XOP	
← Al final de la pista, dejaremos el asfalto a la derecha para seguir subiendo por la pista a la izquierda, dirección Salt.		

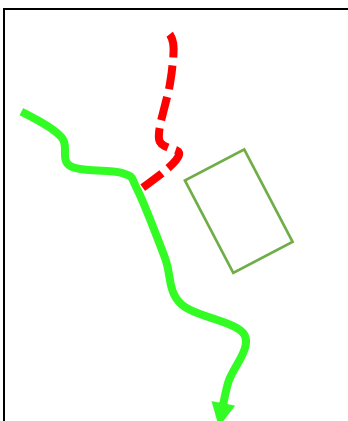
	KM 9.26	
	● 18.- RIQUER ALT	
↪ Seguiremos dirección NORTE por la senda a buscar el Preventorio.		



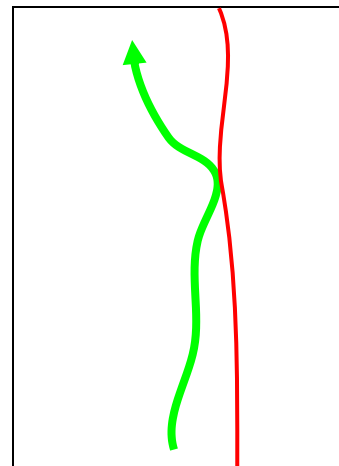
KM	10.4	↗
● 19.- RIQUER BAIX		
↗ Tomaremos la senda que sale a nuestra derecha sentido descendente, a buscar els Llançols		



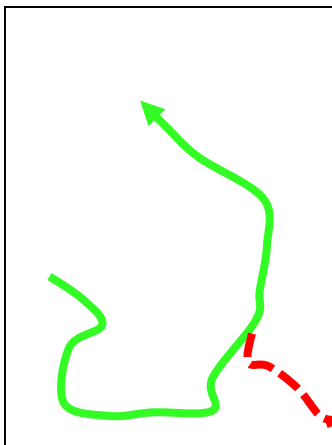
KM	11'6	↖
● 70.- TAULETES PREVENTORI		
↖ Ascendemos por la senda y tomaremos la pista a nuestra izquierda.		



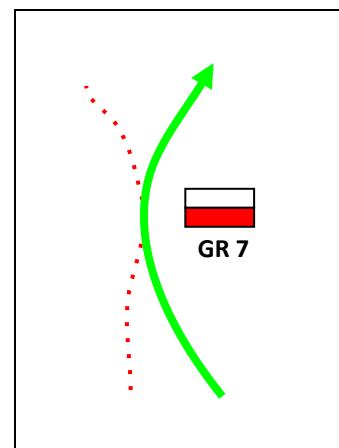
KM	10.7	⚠ ↙
● 20.- CENTRE RESPIR		
↙ Seguiremos descendiendo por la senda, dejando a nuestra derecha el Centre de Respir.		



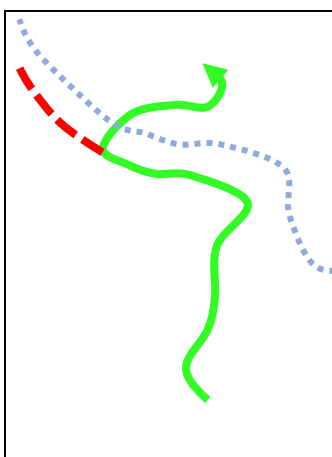
KM	12'2	↖
● 71.- PISTA RIQUER BAIX		
↖ Llegados a la carretera seguiremos por la senda y ascenderemos por nuestra izquierda por el GR-7.		



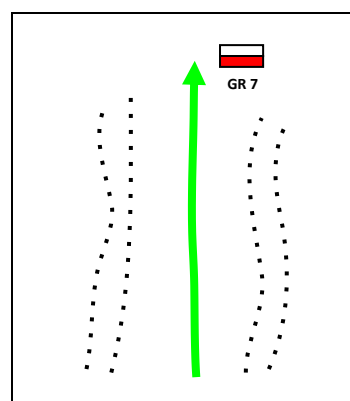
KM	11	⚠ ↖
● 21.- LLANÇOLS		
↖ Tomaremos la senda en sentido ascendente por la zona denominada llançols hasta el Preventori		



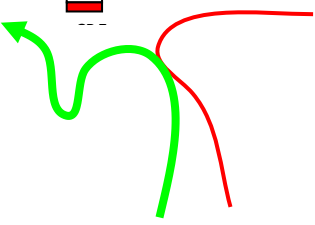

KM	13'2	↗
● 72.- RIQUER ALT		
↗ Una vez hayamos ascendido en la pequeña planicie arbolada tomaremos la senda a nuestra derecha por el GR 7 dirección S.		

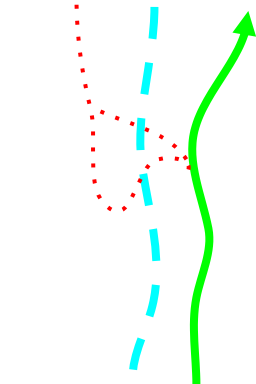



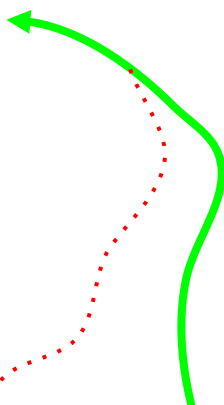

KM	11'5	🚗 ↗
● 22.- ARROYO PREVENTORIO		
↗ Cruzaremos el arroyo por nuestra derecha a buscar las escaleras y la ctra Preventori		

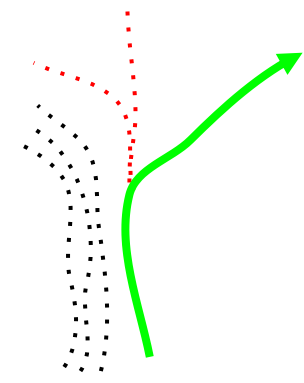



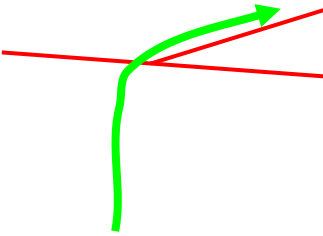

KM	13.4	
● 73.- DOLOMITES		
Seguimos en sentido descendente por el GR7.		

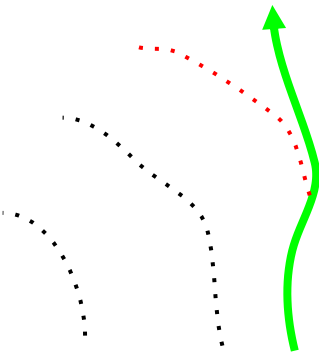

	KM	14	
	●74.- MOLINO DELS ARQUETS		
← Descendemos por la senda hasta llegar a una pista, tomaremos dirección izquierda hacia El Salt.			

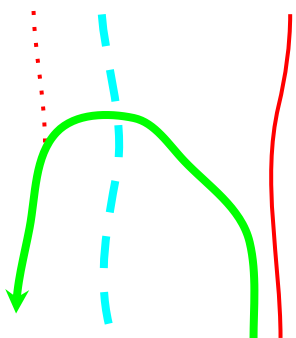

	KM	15'2	
	●78.- CUEVA SALT		
↪ Seguiremos por la senda, una vez pasada la cueva seguiremos el cauce del río por su orilla derecha, en sentido ascendente.			

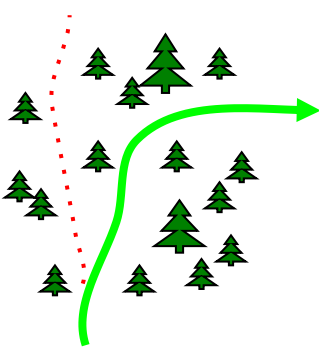

	KM	14.3	
	●75.- MOLI PAIA		
← Seguiremos de frente ignorando la senda a nuestra izquierda.			

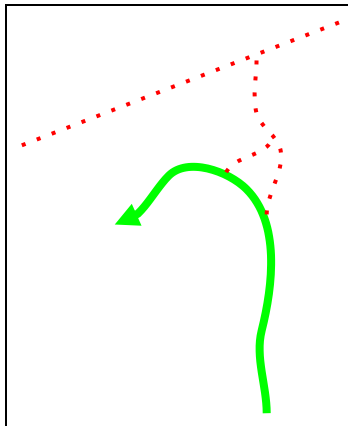
	KM	15'3	
	●79.- CRUCE SALT		
↪ Tras dejar el río, en la bifurcación, cogemos la senda ascendente por la derecha.			

	KM	14.7	
	●76.- CASETES SALT BANCAL		
↪ Descendemos por la pista hasta la carretera tomando dirección derecha a buscar la senda btt por fuera de la calzada.			

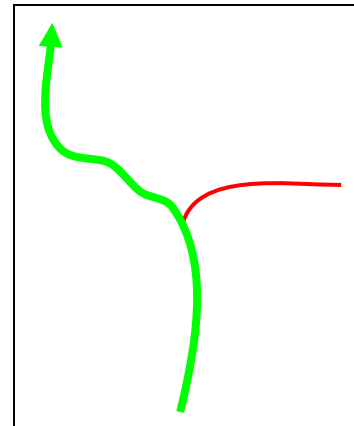
	KM	16.7	
	●80.- SENDA BARXELL I		
↪ Dejaremos la pista para tomar a nuestra derecha la senda que nos llevará hasta el Mas de la Ermita.			

	KM	15	
	●77.- SENDA BTT		
← Tomaremos la senda a nuestra izquierda, y a pocos metros cruzaremos el río dirección al Salt.			

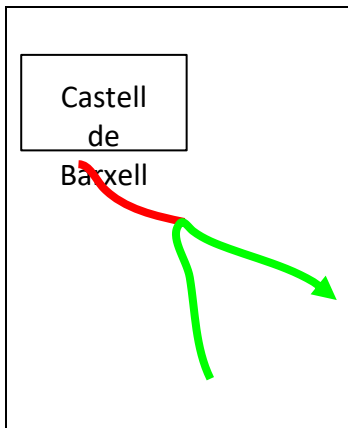
	KM	16.9	
	●81.- SENDA BARXELL II		
↪ Seguiremos por la senda descendente que se encuentra a nuestra derecha.			



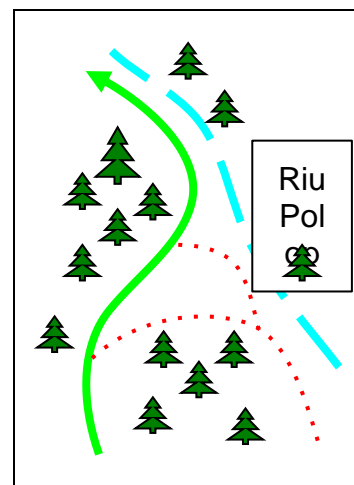
KM	17.3	↶
● 82.- BANCAL CASTELL BARXELL		
↶ Al llegar a los bancales, torceremos a la izquierda en dirección al castell.		



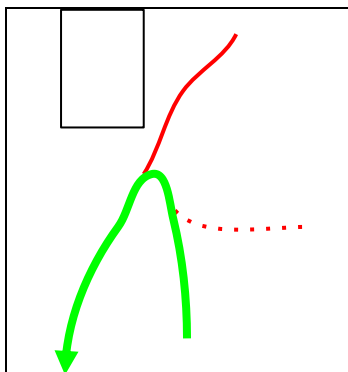
KM	17.9	↶
● 86.- CRUCE GR-7		
↶ Empezaremos el descenso por el GR7, tomando la pista ligeramente a la izquierda.		



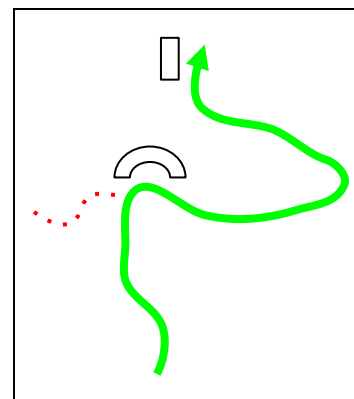
KM	17.6	↷
● 83.- PISTA CASTELL BARXELL		
↷ Seguiremos por la senda de nuestra derecha dejando atrás el Castell de Barxell.		



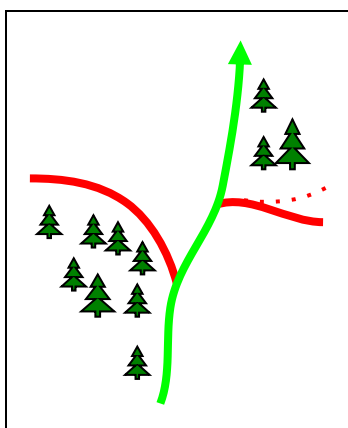
KM	18.8	
● 87.- CANALONS		
Continuaremos en la dirección de la senda bordeando el rio Polop.		



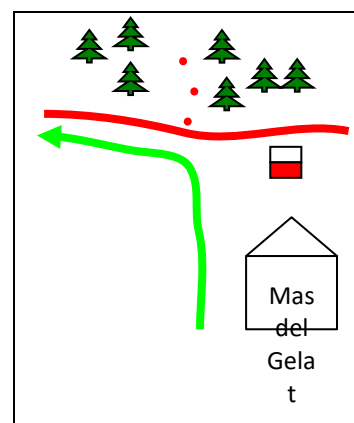
KM	17'7	🏠 🚗 💧 ↶
● 84.- ERMITA BARXELL		
↶ Al final de la senda atravesaremos un campo hasta llegar a la puerta metálica, tomaremos a nuestra izquierda la pista en sentido Sur por el GR 7.		



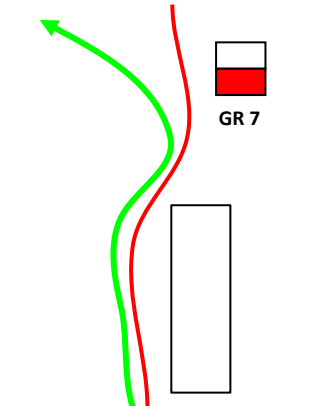
KM	19	↷
● 88.- CUEVA CANALONS		
↷ Llegados a la cueva iniciaremos el camino ascendente por nuestra derecha.		

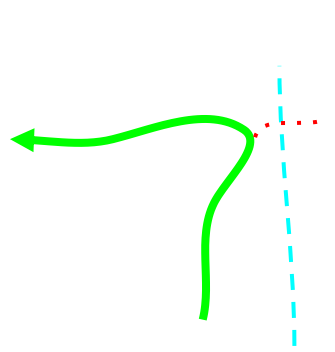




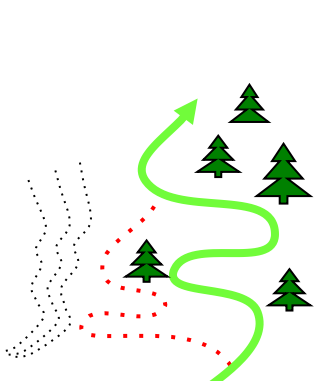
KM	17'75	🚗
● 85.- CRUCE BANCALS BARXELL		
Continuaremos todo recto por la pista.		

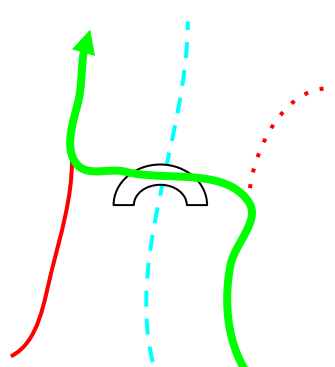



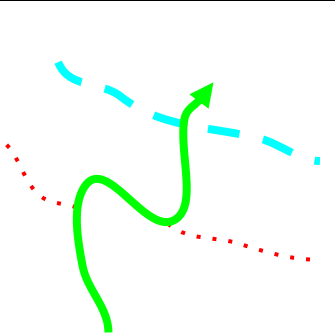
KM	19.4	⚠️ ↶
● 89.- MAS GELAT		
↶ Terminado el ascenso seguiremos dirección izquierda por el arcén de tierra de la carretera asfaltada.		

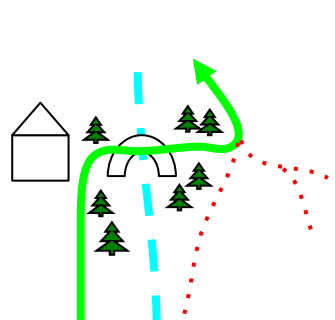


	KM	19.7	↶
	● 90.- BONS AIRES		
↶ Iniciaremos de nuevo el descenso por la pista que sale a nuestra izquierda.			

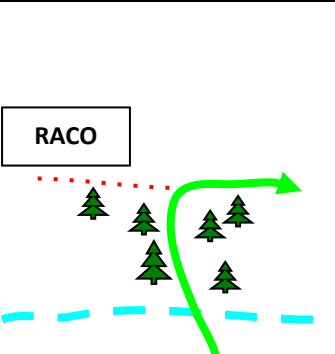
	KM	20'9	  ↶
	● 94.- PISTA RACÓ I		
↶ Al final del camino torceremos hacia la pista de la izquierda, dejando el río detrás.			

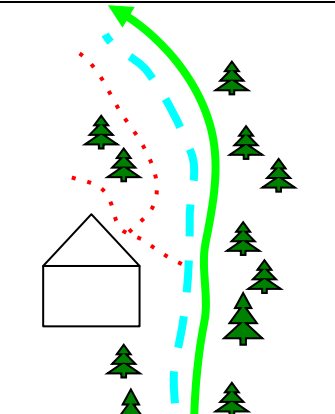
	KM	20	
	● 91.- SENDA RACÓ		
Seguiremos por la pista que nos llevará al Racó de San Bonaventura.			

	KM	22.7	 ↷
	● 95.- PISTA RACÓ II		
↷ Cruzamos el puente y torcemos hacia la derecha, siguiendo el río.			

	KM	20'6	↶
	● 92.- RACÓ I		
↶ Bajaremos por la pista, y tomaremos una senda descendente a la izquierda y cruzaremos el pequeño riachuelo.			

	KM	23	  ↶
	● 96.- FONT DEL QUINZET		
↶ Cruzamos el río por el puente y torcemos a la izquierda bordeando el río.			

	KM	20'7	↷
	● 93.- RACÓ II		
↷ Bajaremos por la pista, cruzaremos el pequeño riachuelo a buscar el SL CV 25.7. que nos llevará por debajo del Pont de les Set Llunes a la Font del Quinzet.			

	KM	23.6	
	● 97.- MOLÍ DE ROMÀ		
Seguimos por la senda siguiendo siempre el río.			

	KM	23.9	↶
	● 98.- SENDA RIO I		
↶ Torceremos a la izquierda por la senda dirección Alcoi.			

	KM	25.8	↑
	● 102.- SKATE PARK		
↑ Al final de la senda seguiremos hacia la pista deportiva dirección norte.			

	KM	24.6	
	● 99.- SENDA RIO II		
Seguimos por la senda en dirección al polígono Sembenet.			

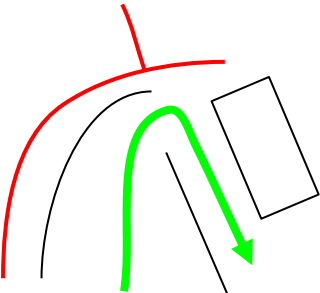

	KM	26	↷
	● 103.- FCA DE PLA		
↷ Al llegar a la C/ Alzamora torceremos a la derecha por la acera.			

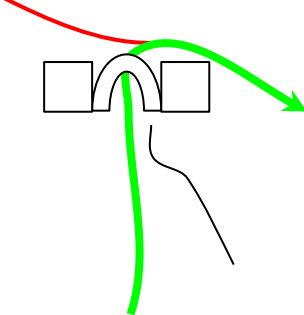

	KM	25.1	⚠ ↶
	● 100.- SEMBENET		
↶ De la senda saldremos a la carretera hacia la izquierda y cruzaremos el pequeño puente a la derecha.			

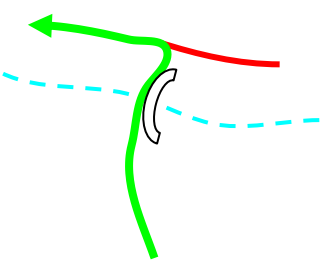

	KM	26'1	
	● 104.- REFUGIO CERVANTES		
Entraremos por la puerta metálica al interior del "refugio" atravesando la C/ Alzamora por debajo.			

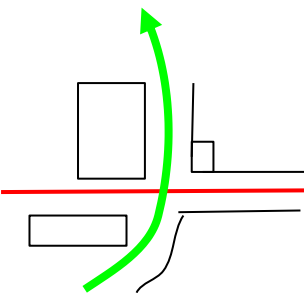

	KM	25.2	⚠ ↶
	● 101.- CRUCE CAMÍ LA MURTERA		
↶ Cruzaremos el río por el puente de nuestra derecha y torceremos a la izquierda.			

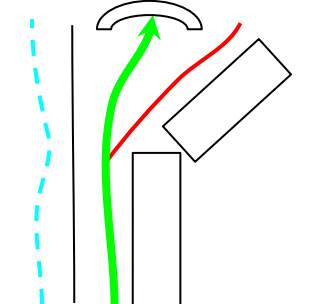
	KM	25.1	
	● 105.- CERVANTES		
Saldremos del "refugio" por el césped a buscar la C/Sant Sebastià.			

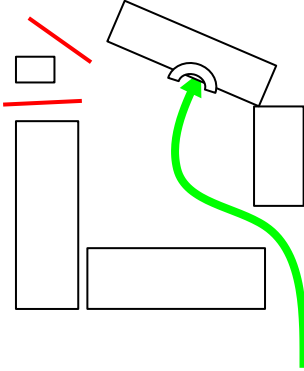

	KM	26.2	
	● 106.- SAN SEBASTIÀ		
<p>Por la C/San Sebastián bajaremos hasta el río denominada Passeig Juana Moreno "La Canastera".</p>			

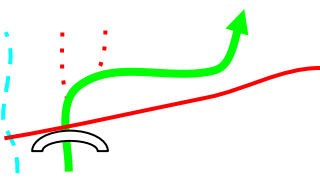

	KM	27'1	
	● 110.- ARCO SANT ROC		
<p>Subiremos pasando por el Arc de San Roc, ascendiendo por la derecha de la C/ Purísima.</p>			

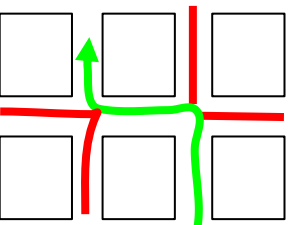

	KM	26.6	
	● 107.- RÍO		
<p>← Cruzaremos el puente torciendo a la izquierda.</p>			

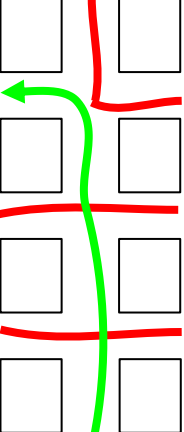
	KM	27.1	
	● 111.- VERGE D'AGOST		
<p>↑ Seguiremos por la C/ Verge d'Agost hasta las escaleras.</p>			

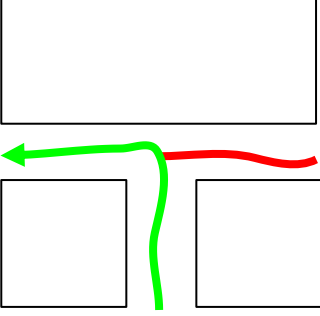

	KM	26.9	
	● 108.- BARRANC NA LLOBA		
<p>Pasaremos junto a las fábricas para seguir por el río.</p>			

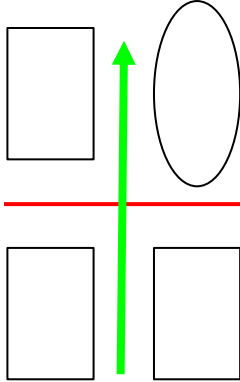

	KM	27.2	
	● 112.- PLACETA LES XIQUES		
<p>Ascenderemos las escaleras hasta la Plaçeta Les Xiques saliendo por la pequeña arcada.</p>			

	KM	27	
	● 109.- PARQUE RÍO		
<p>Pasado el puente por debajo, por la derecha ascenderemos por las escaleras.</p>			

	KM	27.3	
	● 113.- SANT LLORENÇ		
<p>Ascenderemos por la calle San José y giraremos a nuestra izquierda por la calle San Lorenzo. En el siguiente cruce, giraremos a la derecha por la calle San Francesc.</p>			

	KM 27.5
	● 114.- SANT FRANCESC - EL TAP
Seguiremos todo recto y el tercer cruce giraremos por la Calle el Tap a nuestra izquierda.	

	KM 27.6	
	● 115.- SANT NICOLAU	
Al final de la calle el Tap giraremos a nuestra izquierda para bajar por la calle San Nicolau, viendo ya la meta.		

	KM 28	
	● 116.- META	
META		
Gracias por colaborar. Lo has conseguido.		