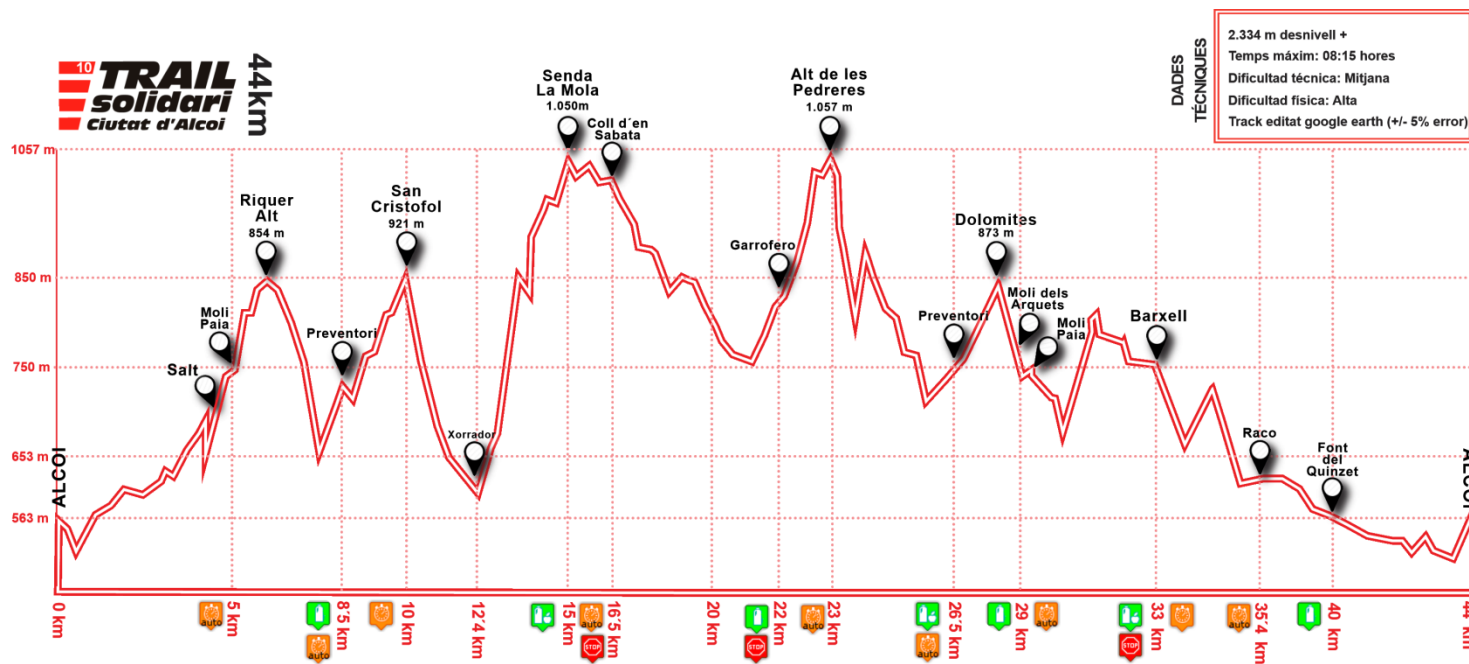

















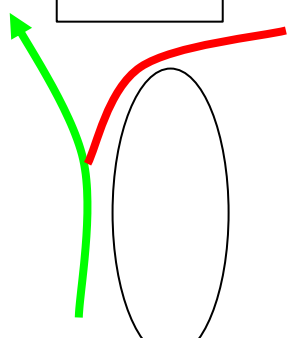

Libro de ruta Trail Solidari Alcoi 2023

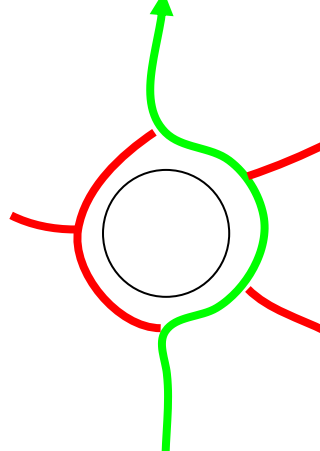

Fecha	Modificaciones
04/08/2023	Versión inicial.

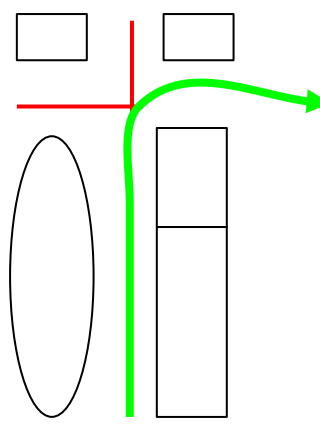



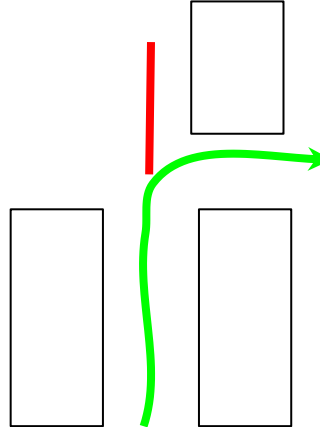



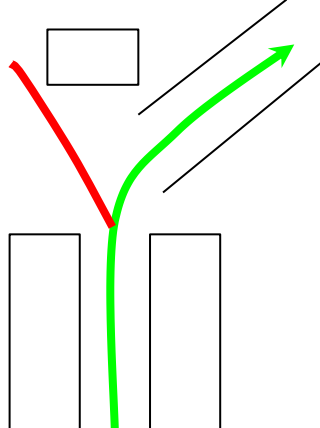

<p>Croquis recorrido Intersecciones, cruces caminos, pistas. Todas las imágenes se empiezan mirando desde abajo, siguiendo el sentido de la carrera.</p>	<p>KM nº Km</p>	<p>Flechas direccion</p>	
	<p>📍 Nº LOCALIZACIÓN</p>		
	<p>DETALLES ESPECIALES - CRUCES</p>		
	 <p>Avituallamiento líquido</p>	 <p>PUESTO CRUZ ROJA</p>	 <p>Avituallamiento líquido y sólido</p>
 <p>Punto refresco agua</p>	 <p>PELIGRO</p>	 <p>Control Chip AUTOMÁTICO</p>	 <p>CONTROL RADIO</p>
 <p>Carretera fuera recorrido</p>	 <p>Control Chip MANUAL</p>	 <p>PICO/CIMA</p>	
 <p>Senda fuera recorrido</p>	 <p>Control Límite Tiempo de paso</p>	 <p>RETORNO</p>	

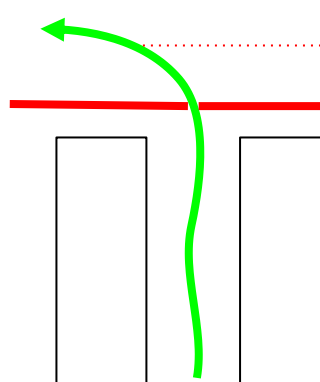

	<p>KM 0.75 </p>
	<p>📍 3.- OLIVER</p> <p>↩ Dejaremos la N-340 y subiremos c/Oliver a buscar la rotonda.</p>

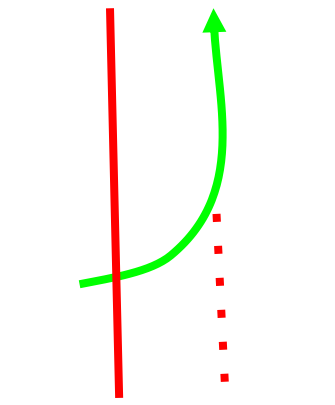
	<p>KM 1.1 </p>
	<p>📍 4.- ROTONDA OLIVER</p> <p>ROTONDA ↻ Rodearemos la rotonda en el sentido de la circulación y seguiremos ascendiendo</p>

	<p>KM 0 </p>
	<p>📍 1.- SALIDA</p> <p>PLAÇA DE DINS (foto grupo) PLAZA ESPAÑA (SALIDA)</p> <p>Horario salida: 08:00 a.m</p>

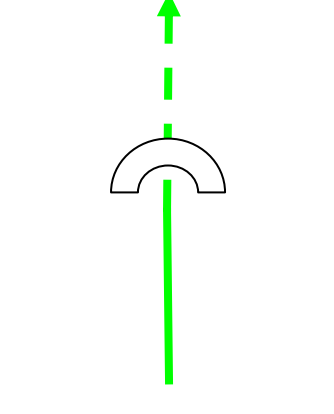
	<p>KM 1.5 </p>
	<p>📍 5.- CRUCE OLIVER</p> <p>➡ Al final de Oliver giramos a la derecha hacia la C/ Benimarfull.</p>

	<p>KM 0.53 </p>
	<p>📍 2.- CRUCE BENIATA</p> <p>➡ Cruzamos puente, dirección Cervantes.</p>

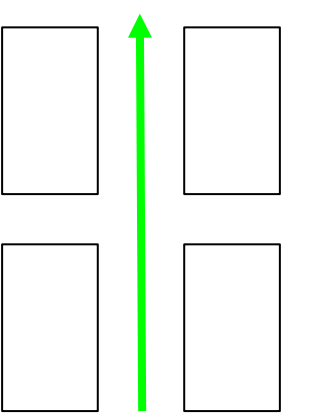
	<p>KM 1.6 </p>
	<p>📍 6.- CRUCE MESTRE J RIBERA</p> <p>↩ Al final de la C/ Benimarfull torcemos hacia la izquierda por C/ Mestre J Ribera a buscar la vía verde</p>



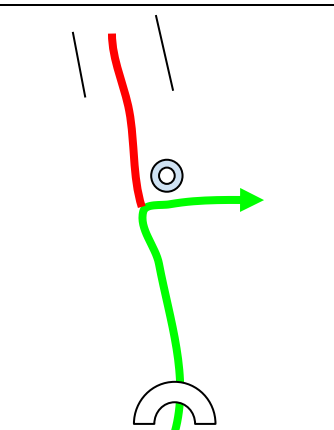
KM	1.6	↶
● 7.- COLLAO VÍA VERDE		
↶ Tras cruzar a la otra acera de la C/Mestre J Ribera, cogeremos la vía verde.		



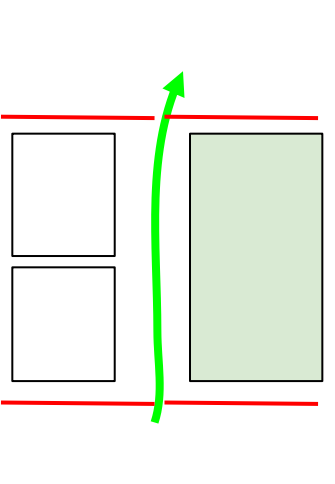
KM	3.1	↑
● 11.- TÚNEL FONT PONT DEL SALT		
↑ Seguimos por la vía verde, por el túnel.		



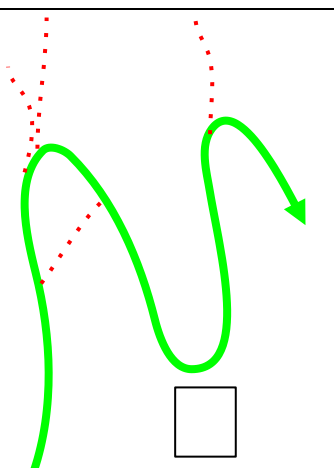
KM	2.1	↑
● 8.- VÍA VERDE BATOY		
↑ Seguiremos por la C/ Monduber hasta el parque.		



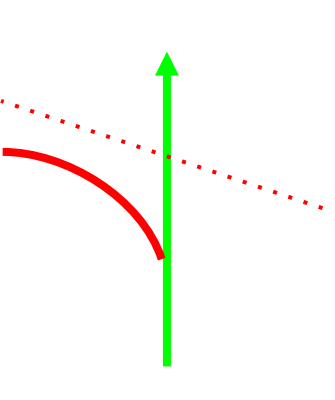
KM	3.2	↷
● 12.- PUENTE BARXELL		
↷ Tomaremos la pequeña senda a nuestra derecha, evitando cruzar el puente.		



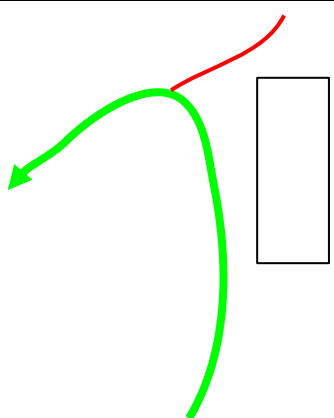
KM	2.2	⚠ ↑
● 9.- PARQUE BATOY		
↑ Dejamos el parque a la derecha y continuamos por la vía verde.		



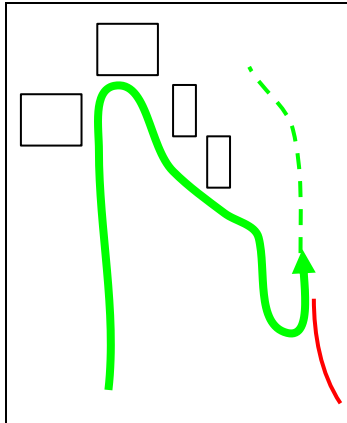
KM	3.4	
● 13.- CASETES DEL XOP		
Haremos el zigzag, ascendiendo en dirección Salt.		




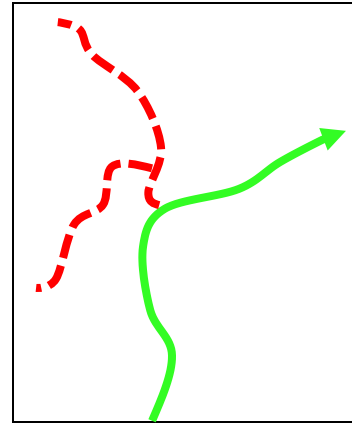
KM	2.7	↑
● 10.- VÍA VERDE CRUCE CARRER MESQUITA		
↑ Seguimos por la vía verde en dirección al túnel.		



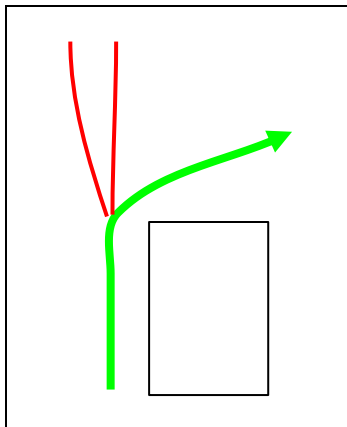
KM	3.7	↶
● 14.- CALLE XOP		
↶ Al final de la pista, dejaremos el asfalto a la derecha para seguir subiendo por la pista a la izquierda, dirección Salt.		





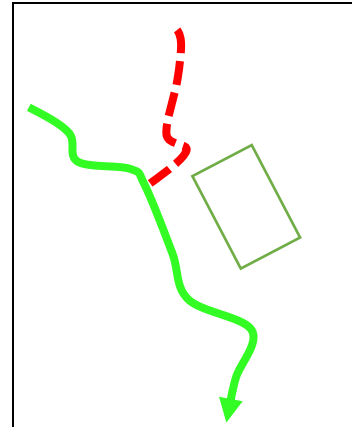
KM	4.4	 ↩
● 15.- CALLE SALT		
↩ Tras rodear el camino y las casas del Racó del Salt, torceremos a la izquierda dejando de lado el túnel del Salt.		




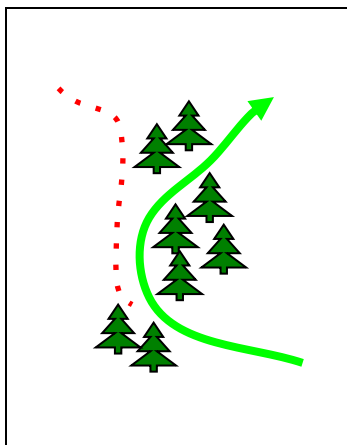
KM	7.2	↪
● 19.- RIQUER BAIX		
↪ Tomaremos la senda que sale a nuestra derecha sentido descendente, a buscar els Llançols		




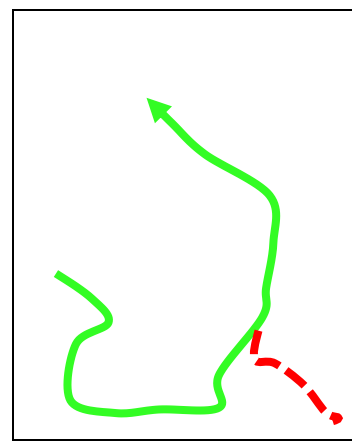
KM	4.7	  ↪
● 16.- CASOTES SALT		
↪ Al final del muro tomaremos a nuestra derecha pasando entre las puertas metálicas el camino ascendente.		




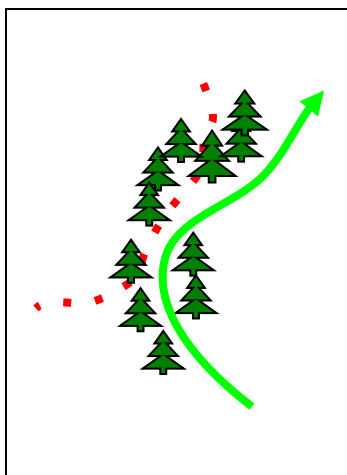
KM	7.5	 ↙
● 20.- CENTRE RESPIR		
↙ Seguiremos descendiendo por la senda, dejando a nuestra derecha el Centre de Respir.		



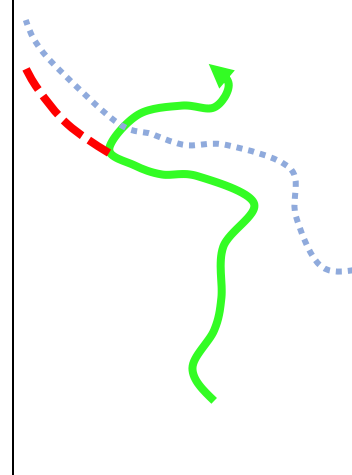
KM	5.1	 ↪
● 17.- MOLÍ PAIA		
↪ Por la pista seguiremos por nuestra derecha ascendiendo por la senda que nos conducirá al Castellar.		




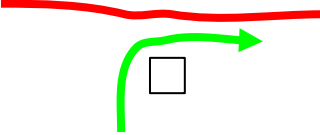
KM	7.9	 ↩
● 21.- LLANÇOLS		
↩ Tomaremos la senda en sentido ascendente por la zona denominada llançols hasta el Preventori		

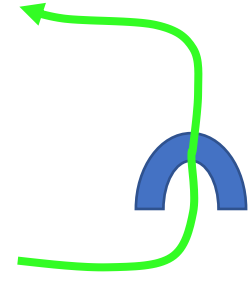


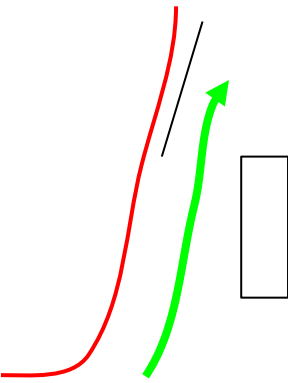
KM	6.1	↑
● 18.- RIQUER ALT		
↑ Seguiremos dirección NORTE por la senda a buscar el Preventorio.		

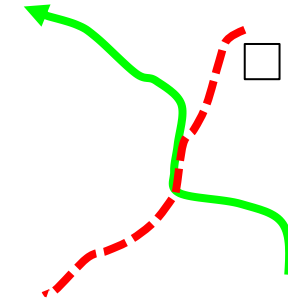


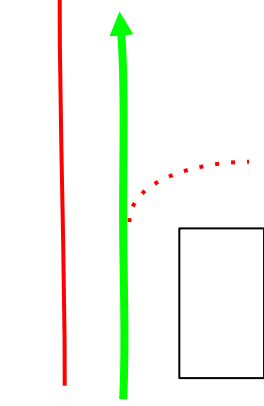
KM	7.8	 ↪
● 22.- ARROYO PREVENTORIO		
↪ Cruzaremos el arroyo por nuestra derecha a buscar las escaleras y la ctra Preventori		

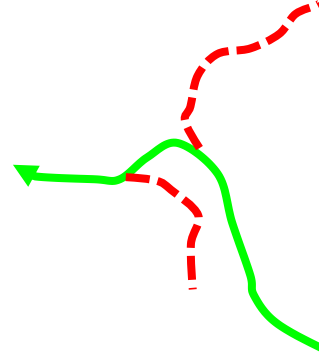
	KM 8	↪
	● 23.- ESCALERAS PREVENTORIO	
↪ Subiremos por las escaleras hasta el parking del Preventorio por la derecha.		

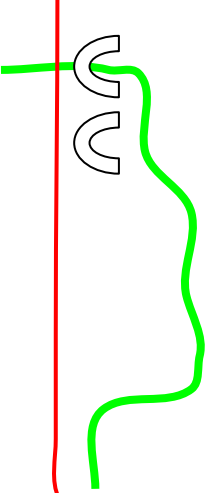
	KM 8.9	⚠ ↪
	● 27.- CRUCE PONT MOLÍ	
↪ Atravesando el arco inferior del puente tomaremos la senda a nuestra izquierda.		

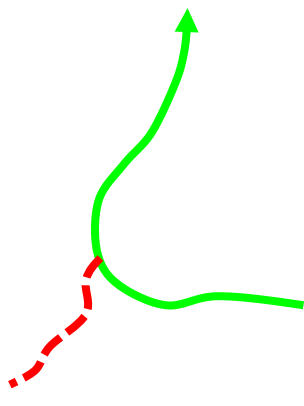
	KM 8.5	🏠 🏥 🚰
	● 24.- PREVENTORIO	
Bordeamos el edificio sin tocar la carretera y descenderemos por la rampa.		

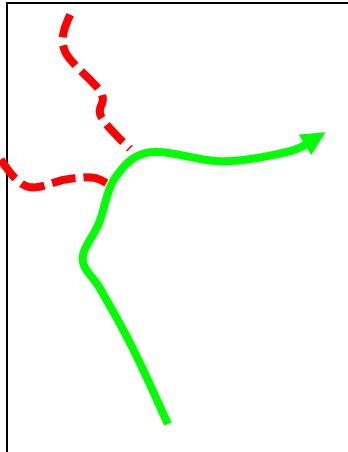
	KM 9.0	↪
	● 28.- ANTENAS	
↪ Seguiremos en sentido ascendente por la senda, atravesando la carretera que se dirige a las antenas y tomaremos a nuestra izquierda la senda		

	KM 8.7	
	● 25.- ACCÉS CAMÍ PONT MOLÍ	
Tras descender la rampa, atravesaremos unas puertas de metal, dejando a la derecha el merendero.		

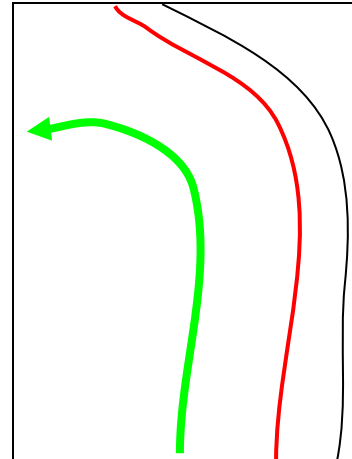
	KM 9.3	↪
	● 29.- HORTETA DEL POBRE	
↪ Tras pasar el puente de madera, pasaremos por delante de la Horteta del Pobre y tomaremos la senda SUR en sentido ascendente		

	KM 8.8	⚠ ↪
	● 26.- PONT MOLÍ	
↪ Por la senda llegaremos al arco del puente pasando por debajo de la carretera.		

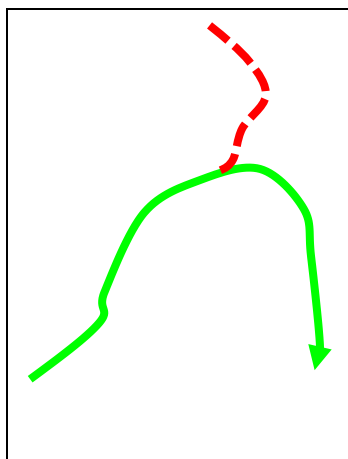
	KM 9.6	↪
	● 30.- ENC HORTETA POBRE	
↪ Seguiremos por nuestra derecha en sentido ascendente		



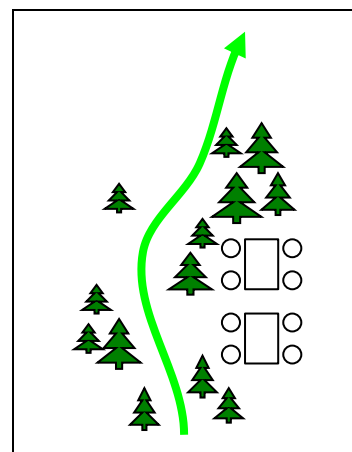
KM	9.7	↗
● 31.- ENC BAIXA PAELLEROS		
↗ Seguiremos por nuestra derecha en sentido ascendente		



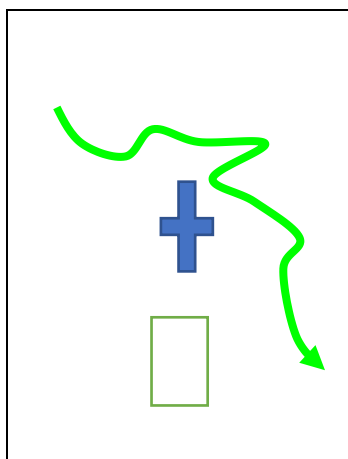
KM	11.0	↖
● 35.- SENDA CEMENTIRI GOSSOS		
↖ Al vislumbrar el túnel, nos encaramos hacia la izquierda, siguiendo la senda hacia el cementerio de animales.		



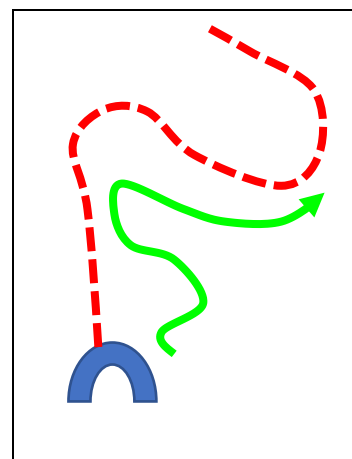
KM	9.9	↗
● 32.- ENC SAN CRISTOFOL 2		
↗ Al final de la senda giraremos a nuestra derecha a buscar la cruz de San Cristofol		



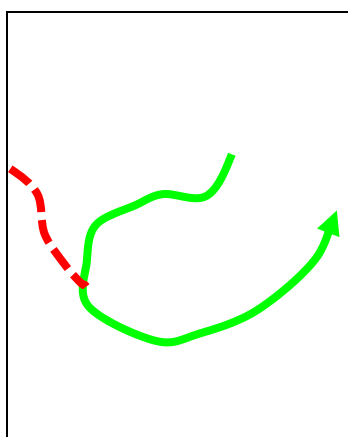
KM	11.2	↑
● 36.- CEMENTIRI GOSSOS		
↑ Subiremos por las escaleras que se encuentran al lado del merendero y continuaremos recto.		



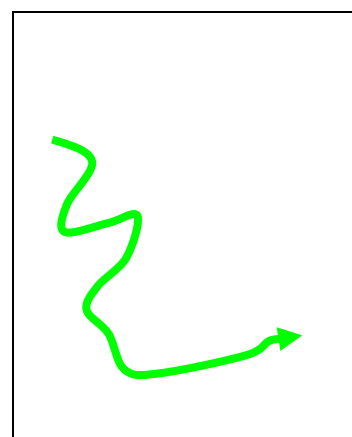
KM	10	↗
● 33.- SAN CRISTOFOL		
↗ Dejaremos la Cruz a nuestra derecha y descenderemos por la senda		



KM	11.4	↗
● 37.- CTRA PREVENTORI - BAIXA LES LLOMETES		
↗ En la curva de a senda, sin salir a la carretera, seguiremos por nuestra derecha a buscar las primeras casas de Alcoy (Les Llometes)		



KM	10.6	
● 34.- SAN CRISTOFOL 2		
Seguiremos bajando tomando la senda de la izquierda		



KM	11.5	⚠
● 37A.- BAIXA LES LLOMETES		
↘ Seguiremos con cuidado en el descenso por la senda hasta llegar a las primeras casas.		

	Km	11.8	↩+↑
	● 38.- LES LLOMETES		
↩+↑ Por la senda saldremos a la carretera y la cruzaremos			

	Km	12.5	↩
	● 39A.- MAS DEL XORRADOR		
↩ Seguiremos por la carretera y giraremos a la izquierda hasta el final de la calle sin salida			

	Km	11.9	↩
	● 38A.- LES LLOMETES 1		
↩ Seguiremos por nuestra derecha en sentido descendente hasta el final de la calle Les Llometes			

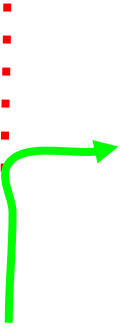

	Km	12.8	↩
	● 40.- CAMÍ BARRANC		
↩ Giraremos a la izquierda, hacia el Teular, dejando a nuestra derecha la urbanización de Serelles.			

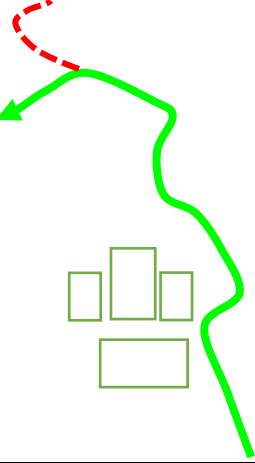

	Km	12.1	↩
	● 38B.- LES LLOMETES 2		
↩ Al final de la calle y por la acera seguiremos por nuestra izquierda por la calle Barranc del Sinc CV 796			

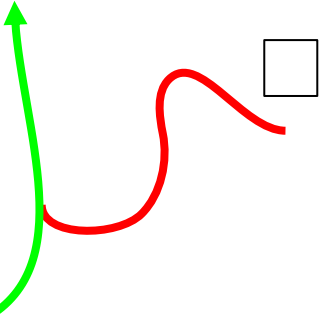




	Km	13.0	↩
	● 41.- EL TEULAR		
↩ Pasado el Teular a nuestra derecha tomaremos la senda ascendente.			

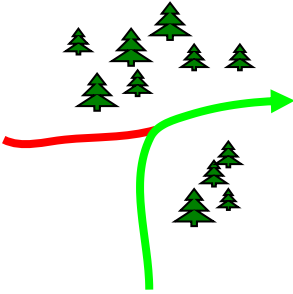

	Km	12.2	↩
	● 39.- C/ XORRADOR		
↩ Tomaremos a nuestra izquierda las escaleras hasta la calle Xorrador			

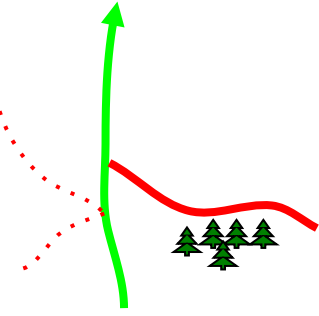

	KM	14.4	⬆
	● 42.- PICO ÀGUILLES		
⬆ Seguiremos en sentido ascendente por la senda marcada.			

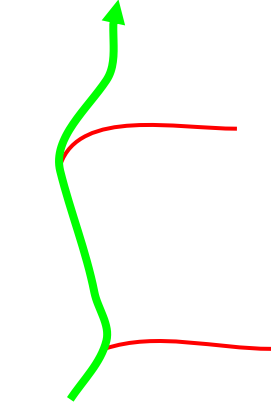

	KM 14.9 
	● 43.- CRUCE TRENCADURA
<p>➡ Tomaremos la senda que sale a nuestra derecha en sentido Norte, dejaremos a nuestra izquierda la senda que nos conduciría a La Mola.</p>	

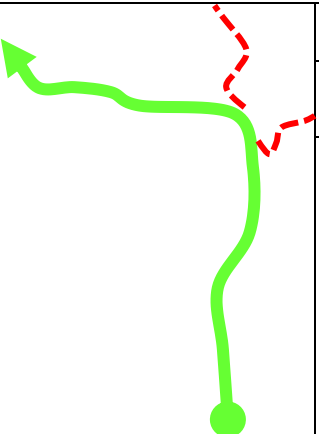



	KM 17.6 
	● 47.- MAS CAPELLANS
<p>↩ Seguiremos descendiendo por la pista, pasaremos por la agrupación de casas denominadas Mas dels Capellans bajando por la pista tomaremos a nuestra izquierda la senda</p>	

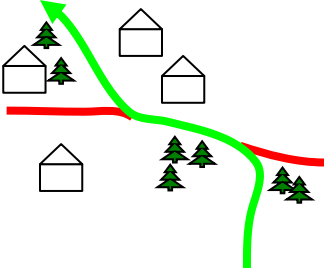

	KM 15.5    
	● 44.- CAMINO MAS MOLA
<p>➡ Seguiremos en recto en sentido ascendente, evitando el camino de la derecha que llega al Mas de la Mola.</p>	

	KM 18.4 
	● 48.- BAJADA CASETES VILAPLANA
<p>➡ Seguiremos la senda PR por la derecha</p>	

	KM 16.0 
	● 45.- CRUCE SERELLES
<p>↑ Seguiremos en recto dejando pistas y sendas a ambos lados.</p>	

	KM 18.5 
	● 49.- CASETES VILAPLANA I
<p>↩ Seguiremos por la carretera, al final de la recta tomaremos de nuevo la senda a la izquierda.</p>	

	KM 16.4   
	● 46.- COLLAO D'EN SABATA
<p>↩ Al llegar al Collao tomaremos la senda de nuestra izquierda en sentido descendente.</p>	

	KM 18.6 
	● 50.- CASETES VILAPLANA II
<p>↑ Tomaremos la carretera asfaltada en sentido Sur hacia el Barranc del Cint.</p>	

	KM	19.8	↗
	● 51.- BARRANCO DEL CINT I		
↗ Tomaremos la senda que sale a nuestra derecha para seguir hasta el Barranc del Cint.			

	KM	22.9	⚠ ↑
	● 55.- PEDRERES BLANQUES		
↑ Al llegar al collado seguiremos por la senda en sentido ascendente a buscar el pico.			

	KM	20.6	↗
	● 52.- BARRANCO DEL CINT II		
↗ Tomaremos la pista en sentido ascendente.			

	KM	23.0	⚠ ⚠ ⚠ ↑
	● 56.- ALT LES PEDRERES		
↑ Una vez llegado al pico, seguiremos en sentido descendente, dejando a nuestra izquierda el barranco.			

	KM	22	⛔ 🚚 🚰 📶
	● 53.- GARROFERO ↶		
↶ Seguiremos ascendiendo por la pista forestal a la izquierda.			

	KM	23.4	⚠ ↑
	● 57.- MIRADOR BUITRERA		
↑ Seguiremos por la senda en sentido descendente dirección a la Cruz con precaución.			

	KM	22.4	⚠
	● 54.- CANTERA		
CAÍDA DISTINTO NIVEL Ascenderemos por la senda teniendo especial cuidado en la parte alta de la misma por caídas a distinto nivel.			

	KM	23.8	⚠ ↑
	● 58.- BAJADA SANT CRISTÒFOL		
↑ Seguiremos descendiendo con precaución hasta adentrarnos en la zona de pinos.			

	KM 24.5	↗
	● 59.- CRUCE SANT CRISTÒFOL I	
↗ Al llegar al cruce en el que empieza la ascensión a la ermita, tomaremos el camino descendente hacia la derecha.		

	KM 25.3	↗
	● 63.- HORTETA POBRE	
↗ Al llegar a la fuente seguiremos por la senda a buscar el puente de madera, nos dejaremos a nuestra la derecha la pista		

	KM 24.6	↗
	● 60.- CRUCE SANT CRISTÒFOL II	
↗ Seguiremos por la senda a nuestra derecha.		

xx

	Km 25.8	→
	● 64.- ANTENA	
→ Cruzaremos la carretera para seguir por la senda descendiendo		

	KM 25.0	↖
	● 61.- CRUCE BAJADA PAELLEROS	
↖ Llegados al cruce de caminos, seguiremos a la izquierda en sentido descendente.		

	Km 26	↗
	● 65.- ENC. PONT MOLÍ	
↗ De vuelta en el Pont Molí debemos torcer a la derecha para pasar por debajo de él con sumo cuidado.		

	KM 25.1	↖
	● 62.- CRUCE HORTETA POBRE	
↖ Tomaremos la senda de la izquierda hacia el camino de descenso.		

	Km 26.1	↖
	● 66.- PONT MOLÍ	
↖ Desharemos el camino hacia el Preventorio, dejando a nuestra izquierda el parque infantil.		

	KM	26.1	↑
	● 67.- ACCÉS CAMÍ PONT MOLÍ		
↑ Tras descender la rampa, atravesaremos unas puertas de metal, dejando a la derecha el merendero.			

	KM	26.5	
	● 70.- TAULETES PREVENTORI ←		
← Ascendemos por la senda y tomaremos la pista a nuestra izquierda.			

	Km	26.15	←
	● 68.- PREVENTORI		
← Sin salir a la carretera por el parking buscaremos las escaleras.			

	KM	27	←
	● 71.- PISTA RIQUER BAIX		
← Llegados a la carretera seguiremos por la senda y ascenderemos por nuestra izquierda por el GR-7.			

	Km	26.3	↻
	● 69.- ESCAL PREVENTORI		
↻ Bajaremos por las escaleras			

	KM	28	↑
	● 72.- RIQUER ALT		
↑ Una vez hayamos ascendido en la pequeña planicie arbolada tomaremos la senda a nuestra derecha por el GR 7 dirección S.			

	KM	26.4	
	● 69A.- ARROYO PREVENTORI		
↪ Cruzaremos el pequeño arroyo y tomaremos a nuestra derecha la senda en sentido ascendente			

	KM	28.3	↑
	● 73.- DOLOMITES		
↑ Seguimos en sentido descendente por el GR7.			

	KM	29	
	74.- MOLI DELS ARQUETS		
← Descendemos por la senda hasta llegar a una pista, tomaremos dirección izquierda hacia El Salt.			

	KM	29.9	
	78.- CUEVA SALT		
↪ Seguiremos por la senda, una vez pasada la cueva seguiremos el cauce del río por su orilla derecha, en sentido ascendente.			

	KM	29.2	
	75.- MOLI PAIA		
← Seguiremos de frente ignorando la senda a nuestra izquierda.			

	KM	30	
	79.- CRUCE SALT		
↪ Tras dejar el río, en la bifurcación, cogeremos la senda ascendente por la derecha.			

	KM	29.6	
	76.- CASETES SALT BANCAL		
↪ Descendemos por la pista hasta la carretera tomando dirección derecha a buscar la senda btt por fuera de la calzada.			

	KM	31.6	
	80.- SENDA BARXELL I		
↪ Dejaremos la pista para tomar a nuestra derecha la senda que nos llevará hasta el Mas de la Ermita.			

	KM	29.7	
	77.- SENDA BTT		
← Tomaremos la senda a nuestra izquierda, y a pocos metros cruzaremos el río dirección al Salt.			

	KM	31.7	
	81.- SENDA BARXELL II		
↪ Seguiremos por la senda descendente que se encuentra a nuestra derecha.			

	KM 32	↩
	📍 82.- BANCAL CASTELL BARXELL	
↩ Al llegar a los bancales, torceremos a la izquierda en dirección al castell.		

	KM 32.6	↩
	📍 86.- CRUCE GR-7	
↩ Empezaremos el descenso por el GR7, tomando la pista ligeramente a la izquierda.		

	KM 32.1	↪
	📍 83.- PISTA CASTELL BARXELL	
↪ Seguiremos por la senda de nuestra derecha dejando atrás el Castell de Barxell.		

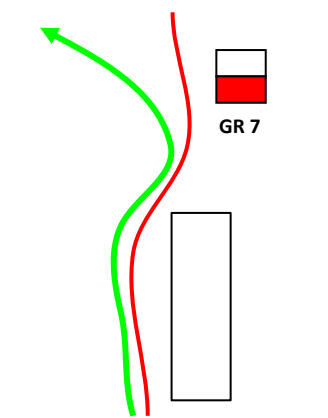
	KM 33.5	
	📍 87.- CANALONS	
Continuaremos en la dirección de la senda bordeando el rio Polop.		

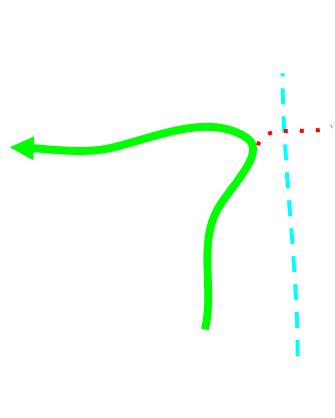

	KM 32.2	🏠 🚚 📄 🌿
	📍 84.- ERMITA BARXELL	
↩ Al final de la senda atravesaremos un campo hasta llegar a la puerta metálica, tomaremos a nuestra izquierda la pista en sentido Sur por el GR 7.		

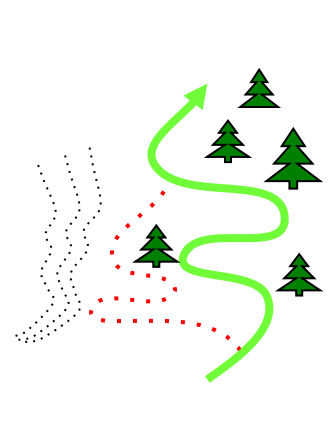
	KM 33.7	↪
	📍 88.- CUEVA CANALONS	
↪ Llegados a la cueva iniciaremos el camino ascendente por nuestra derecha.		

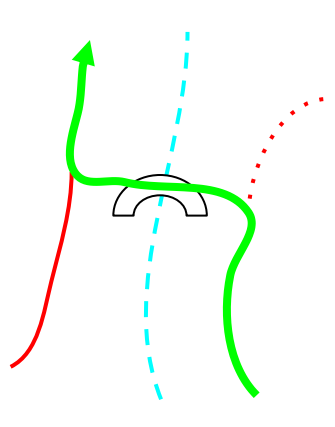

	KM 32.4	🚗 🛑
	📍 85.- CRUCE BANCALS BARXELL	
Continuaremos todo recto por la pista.		

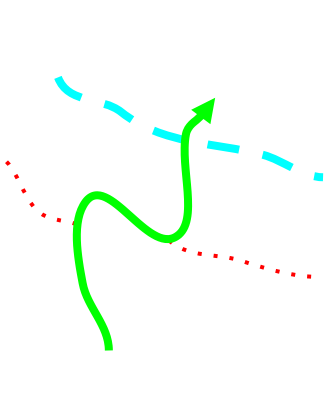
	KM 34.5	⚠️ ↩
	📍 89.- MAS GELAT	
↩ Terminado el ascenso seguiremos dirección izquierda por el arcén de tierra de la carretera asfaltada.		

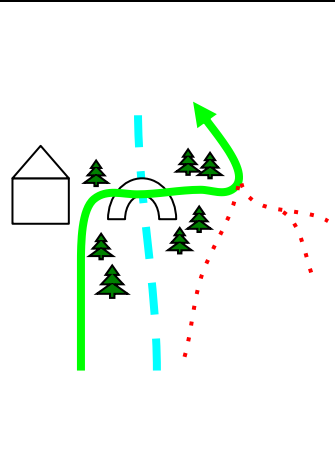

	KM	34.6	↶
	● 90.- BONS AIRES		
↶ Iniciaremos de nuevo el descenso por la pista que sale a nuestra izquierda.			

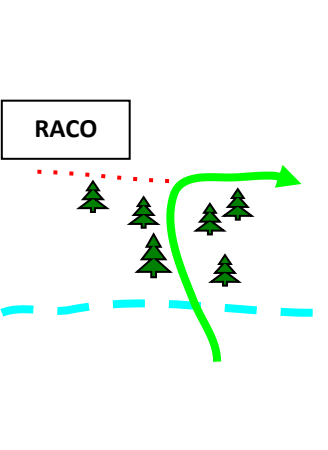
	KM	35.4	 ↶
	● 94.- PISTA RACÓ I		
↶ Al final de la senda torceremos hacia la pista de la izquierda, dejando el río detrás.			

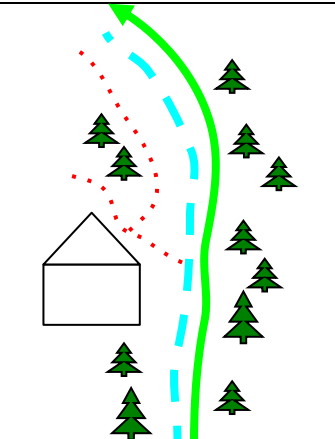
	KM	34.7	
	● 91.- SENDA RACÓ		
Seguiremos por la pista que nos llevará al Racó de San Bonaventura.			

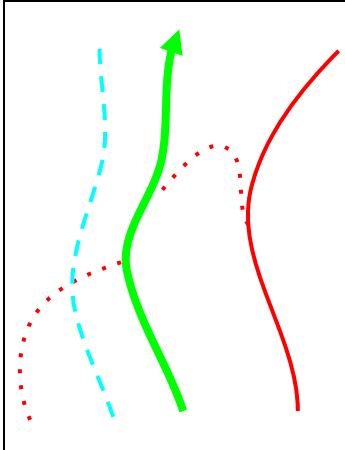
	KM	39.4	 ↷
	● 95.- PISTA RACÓ II		
↷ Cruzamos el puente y torcemos hacia la derecha, siguiendo el río.			

	KM	35	↶
	● 92.- RACÓ I		
↶ Bajaremos por la pista, y tomaremos una senda descendente a la izquierda y cruzaremos el pequeño riachuelo.			

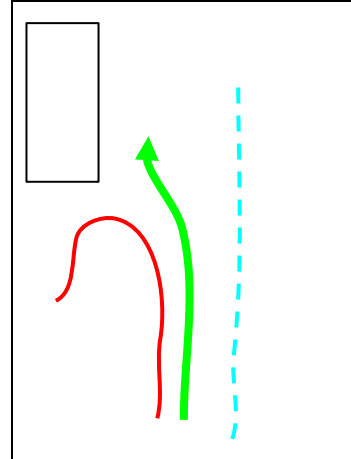
	KM	40	 ↶
	● 96.- FUENTE DEL QUINZET		
↶ Cruzamos el río por el puente y torcemos a la izquierda bordeando el río.			

	KM	35.2	↷
	● 93.- RACÓ II		
↷ Bajaremos por la senda a buscar la entrada del Raco.			

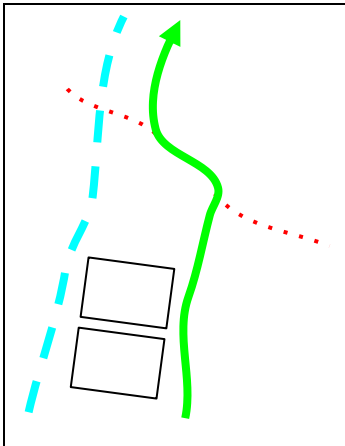
	KM	40.5	
	● 97.- MOLI DE ROMÀ		
Seguimos por la senda siguiendo siempre el río.			



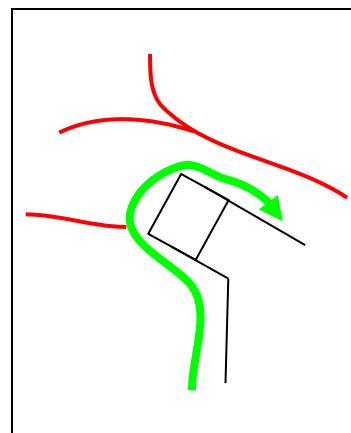
KM	41.5	←
● 98.- SENDA RÍO I		
← Torceremos a la izquierda por la senda dirección Alcoi.		



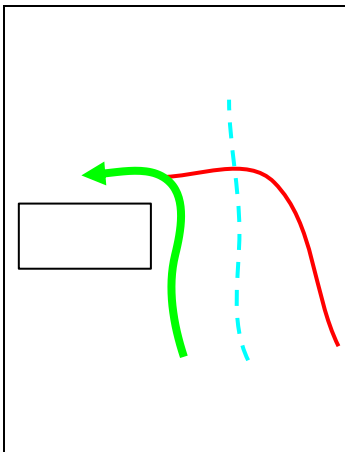
KM	42.4	→
● 102.- SKATE PARK		
→ Al final de la senda seguiremos hacia la pista deportiva dirección norte.		



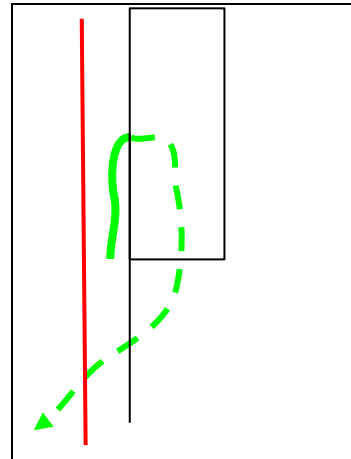
KM	41.7	←
● 99.- SENDA RÍO II		
← Seguimos por la senda dirección al polígono Sembenet.		



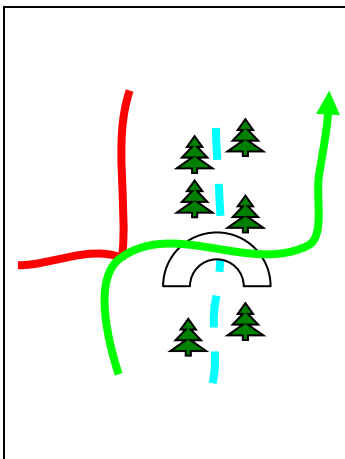
KM	42.5	→
● 103.- FCA DE PLA		
→ Al llegar a la C/ Alzamora torceremos a la derecha por la acera.		



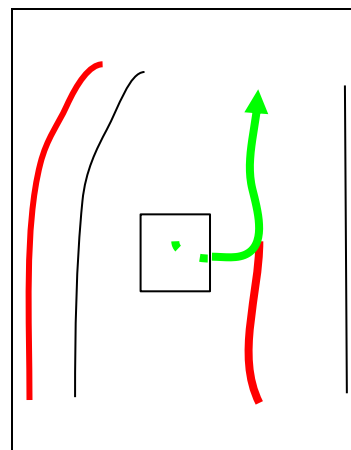
KM	42	⚠ ←
● 100.- SEMBENET		
← De la senda saldremos a la carretera hacia la izquierda y cruzaremos el pequeño puente a la derecha.		



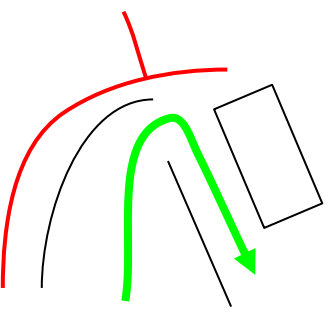


KM	42.5	→
● 104.- REFUGIO CERVANTES		
→ Entraremos por la puerta metálica al interior del "refugio" atravesando la C/ Alzamora por debajo.		

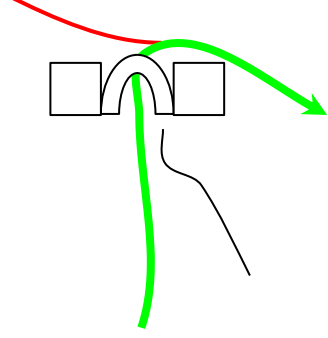




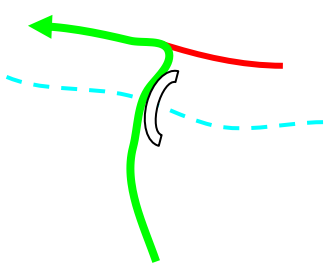

KM	42.3	⚠ → ←
● 101.- CRUCE CAMÍ LA MURTERA		
→ ← Cruzaremos el río por el puente de nuestra derecha y torceremos a la izquierda.		

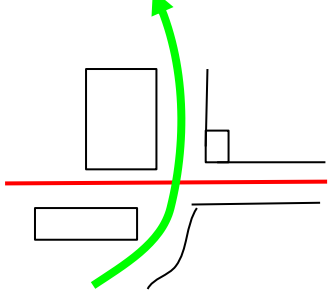



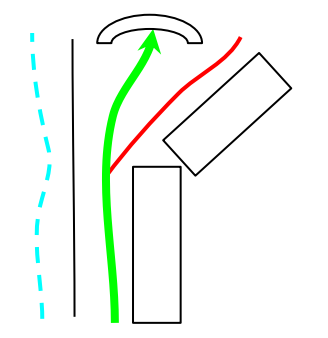
Km	42.6	←
● 105.- CERVANTES		
← Saldremos del "refugio" por el césped a buscar la C/Sant Sebastiá.		

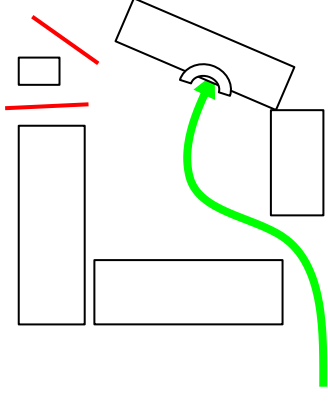

	KM 42.7	 
	● 106.- SAN SEBASTIÀ	
↳ Por la C/San Sebastià bajaremos hasta el río denominada Passeig Juana Moreno "La Canastera".		

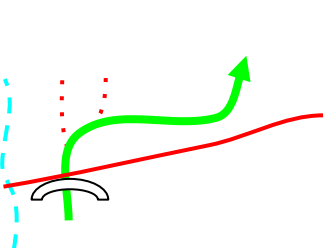


	KM 43.6	 
	● 110.- ARCO SANT ROC	
↳ Subiremos pasando por el Arc de San Roc, ascendiendo por la derecha de la C/ Purísima.		

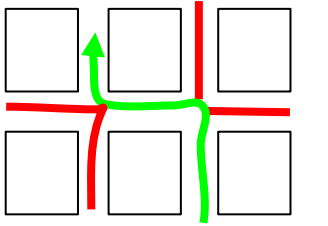

	KM 43	
	● 107.- RÍO	
↳ Cruzaremos el puente torciendo a la izquierda.		

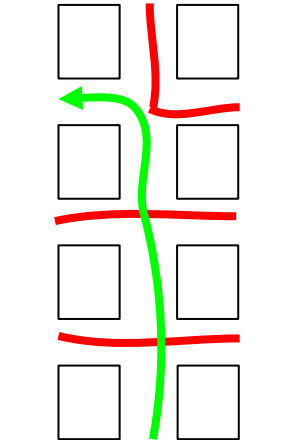
	KM 43.7	
	● 111.- VERGE D'AGOST	
Seguiremos por la C/ Verge d'Agost hasta las escaleras		

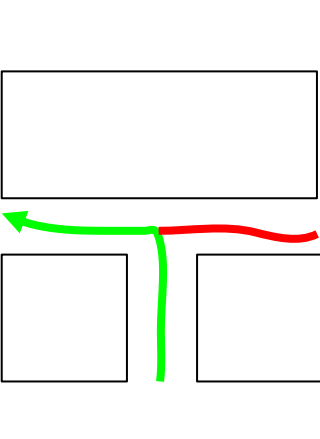
	KM 43.4	
	● 108.- BARRANC NA LLOBA	
Pasaremos junto a las fábricas para seguir por el río.		

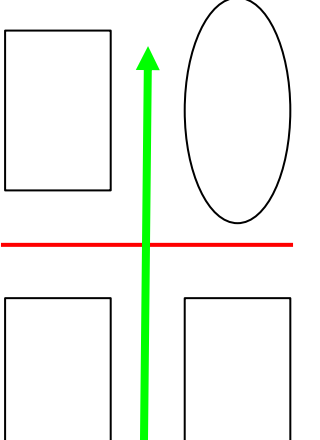
	KM 43.7	
	● 112.- PLACETA LES XIQUES	
Ascenderemos las escaleras hasta la Plaçeta Les Xiques saliendo por la pequeña arcada		

	KM 43.5	 
	● 109.- PARQUE RIO	
↳ Pasado el puente por debajo, por la derecha ascenderemos por las escaleras.		

	KM 43.8	
	● 113.- SANT LLORENÇ	
Ascenderemos por la calle San José y giraremos a nuestra izquierda por la calle San Lorenzo. En el siguiente cruce, giraremos a la derecha por la calle San Francesc.		

	KM 44
	● 114.- SANT FRANCESC - EL TAP
Seguiremos todo recto y el tercer cruce giraremos por la Calle el Tap a nuestra izquierda.	

	KM 44
	● 115.- SANT NICOLAU
Al final de la calle el Tap giraremos a nuestra izquierda para bajar por la calle San Nicolau, viendo ya la meta.	

	KM 44.2
	● 116.- META
META Gracias por colaborar. Lo has conseguido.	