



Libro de ruta Marxa Solidari Alcoi 2024

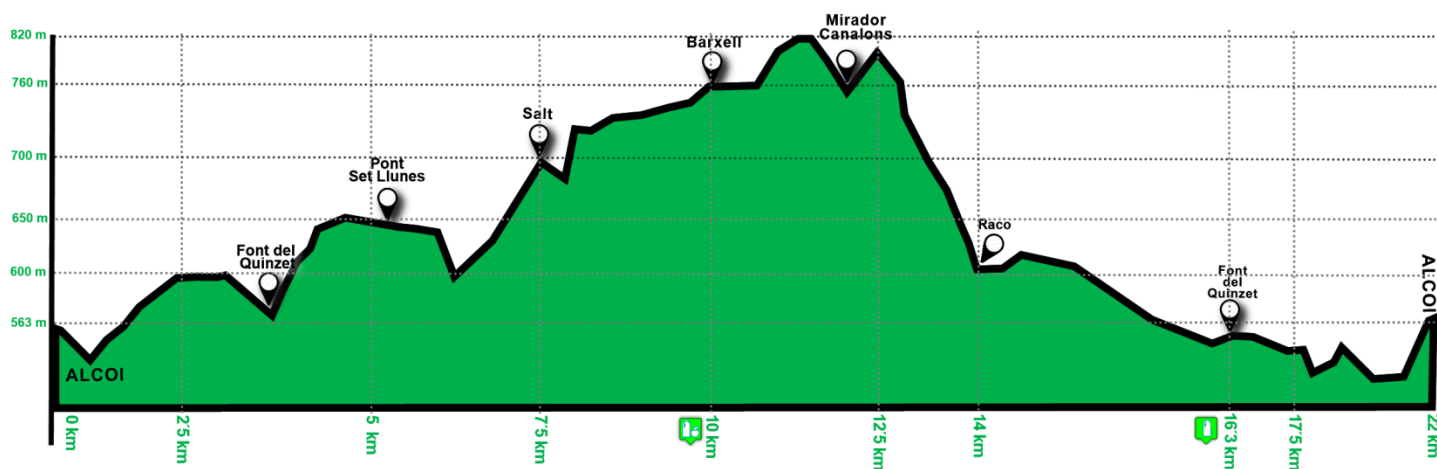
Fecha	Modificaciones
01/05/2024	Versión inicial.

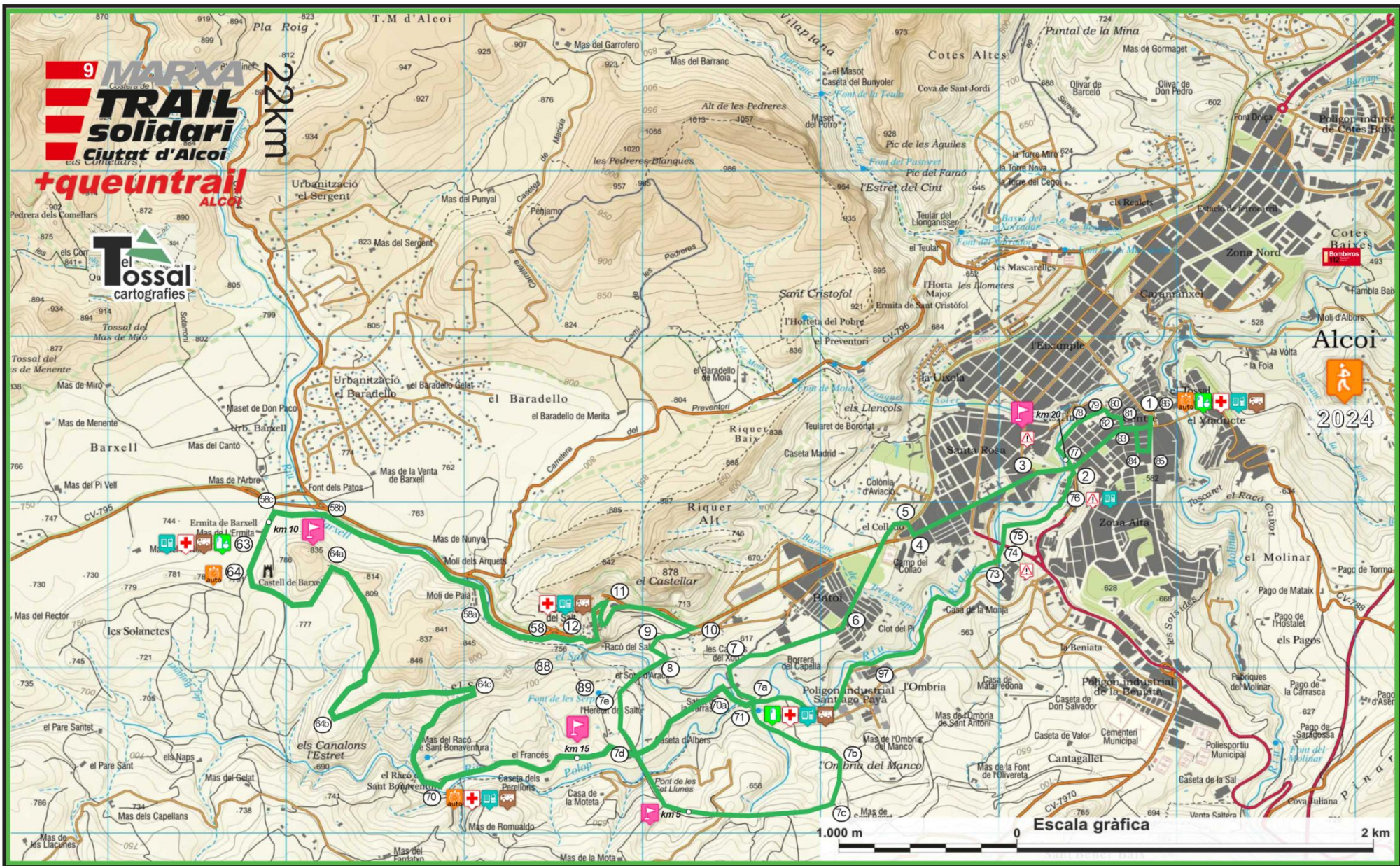


22 km

DADES
TÈCNQUES

859 m desnivell +
Temps màxim: 05:00 hores
Dificultat tècnica: Baixa
Dificultat física: Mitjana
Track editat google earth (+/- 5% error)





Llegenda			
	abastiment líquid		Cruz roja
	abastiment sòlid		punt comunicacions
	control automàtic de pas		vehicle il·legalçadora
	control manual de pas		Bombers 112
	control límit horari		Protección Civil
	zona tècnica / caiguda		A.C.I.F.
	precaució vehicles		Voluntaris recorregut
	punt quilomètric		recorregut Trail
	bucle recorregut		

punts de localització			
1	Eixida	70	Font del Quinzet
2	Beniata	71	Enc Hombria Manco
3	Cervantes - Oliver	72	Via Verda
4	C/ Benimartí/C/ Mestre J.R.M.	73	Pont Set Llunes
5	Collao - Via Verda	74	Túnel Pont Set Llunes
6	Parque de Batoy	75	Font i Pont Barxell
7	Via Verda-Mesquita	76	Casetes de l'Xop1
8	Font de les Lluïnes	77	Carrer del Chop
9	Casetes de l'Xop1	78	Carrer Salt
10	Carrer del Chop	79	Interior Casetes Salt
11	Carrer Salt	80	Senda Btt
12	Enc Hombria Manco	81	alberge canino
13	Via Verda	82	Pont senda btt
14	Pont Set Llunes	83	Enc Pista Barxell
15	Túnel Pont Set Llunes	84	Ermita Barxell
16	Font de les Lluïnes	85	Enc bancals Barxell
17	Font i Pont Barxell	86	Bancals Barxell
18	Casetes de l'Xop1	87	Mirador Canals
19	Carrer del Chop	88	Senda aèria Raco
20	Carrer Salt	89	Raco Bonaventura
21	Interior Casetes Salt	90	Pont pista Raco
22	Senda Btt	91	Font del Quinzet
23	alberge canino	92	Riu
24	Pont senda btt	93	c/ Baranc Na Lloba
25	Enc Pista Barxell	94	Parc del Riu
26	Ermita Barxell	95	Arc de Sant Roc
27	Enc bancals Barxell	96	Plaça Les Xiques
28	Bancals Barxell	97	c/ Sant Llorens
29	Mirador Canals	98	c/ San Francesc Tap
30	Senda aèria Raco	99	c/ San Nicolau
31	Raco Bonaventura	100	Meta
32	Pont pista Raco		
33	Font del Quinzet		
34	Riu		
35	c/ Baranc Na Lloba		
36	Parc del Riu		
37	Arc de Sant Roc		
38	Plaça Les Xiques		
39	c/ Sant Llorens		
40	c/ San Francesc Tap		

<p>Croquis recorrido Intersecciones, cruces caminos, pistas. Todas las imágenes se empiezan mirando desde abajo, siguiendo el sentido de la carrera.</p>	KM	nº Km	Informaciones del punto
	<p>📍 Nº LOCALIZACIÓN</p>		
	<p>DETALLES ESPECIALES - CRUCES</p>		
	Avituallamiento líquido	PUESTO CRUZ ROJA	
	Avituallamiento líquido y sólido	PRECAUCIÓN	
Punto refresco agua	PELIGRO		
Recorrido carrera	Control Chip AUTOMÁTICO	CONTROL RADIO	
Carretera fuera recorrido	Control Chip MANUAL	PICO/CIMA	
Senda fuera recorrido	Control Límite Tiempo de paso	RETORNO	

	KM	0.75	
	<p>3.- OLIVER</p> <p>Dejaremos la N-340 y subiremos c/Oliver a buscar la rotonda.</p>		

	KM	1.5	→
	<p>4.- CRUCE OLIVER</p> <p>→ Al final de Oliver giramos a la derecha hacia la C/ Benimarfull.</p>		

	KM	0	
	<p>1.- SALIDA</p> <p>PLAÇA DE DINS (foto grupo) PLAZA ESPAÑA (SALIDA)</p> <p>Horario salida: 08'00 a.m</p>		

	KM	1.6	←
	<p>5.- CRUCE MESTRE J RIBERA</p> <p>← Al final de la C/ Benimarfull torcemos hacia la izquierda por C/ Mestre J Ribera a buscar la vía verde</p>		

	KM	0.53	→
	<p>2.- CRUCE BENIATA</p> <p>→ Cruzamos puente, dirección Cervantes.</p>		

	KM	2.2	↑
	<p>6.- PARQUE BATOY</p> <p>↑ Dejamos el parque a la derecha y continuamos por la vía verde.</p>		

	KM	2.7	↖
	●7.- VÍA VERDE CRUCE CARRER MESQUITA		
↖Antes de pasar el pequeño puente tomamos en dirección descendente a la izquierda la senda.			

	KM	5.40	↑
	●7D.- PONT SET LLUNES		
↑ Continuaremos todo recto cruzando el puente.			

	KM	3.27	
	●7A.- FONT QUINZET		
Al cruzar el puente sobre el río, seguimos en recto en dirección ascendente.			

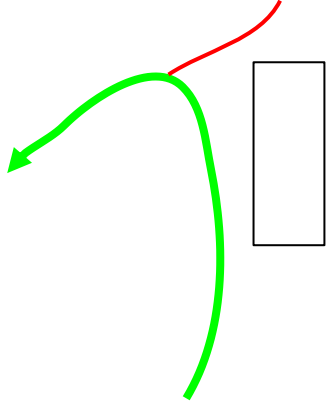
	KM	5.8	
	●7E.- TÚNEL PONT SET LLUNES		
Al cruzar el puente, seguiremos por el túnel.			

	KM	4.07	↗
	●7B.- ENCREU. OMBRIA MANCO		
↗Seguiremos en sentido ascendente por el desvío de la derecha.			

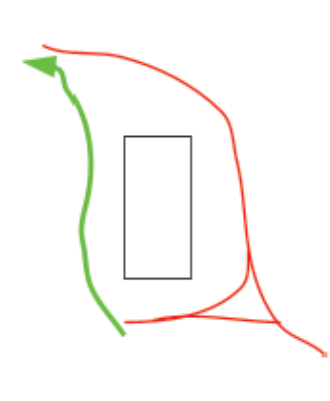
	KM	6.23	↖
	●8.- FONT I PONT BARXELL		
↖Tomaremos la pequeña senda a nuestra izquierda tras cruzar el puente.			

	KM	4.19	↗
	●7C.- VÍA VERDE		
↗Al llegar a la Vía Verde, torceremos a la derecha en ligero descenso.			

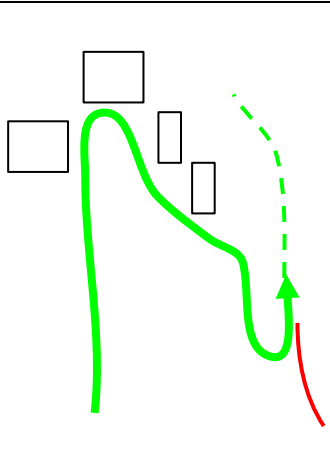
	KM	6.58	
	●9.- CASETES DEL XOP 1		
Haremos el zigzag, ascendiendo en dirección Salt.			



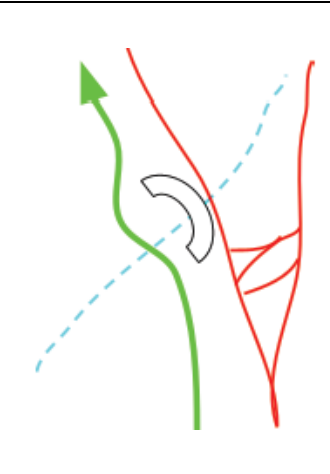
KM	6.80	↩
●10.- CALLE XOP		
↩ Al final de la pista, dejaremos el asfalto a la derecha para seguir subiendo por la pista a la izquierda, dirección Salt.		



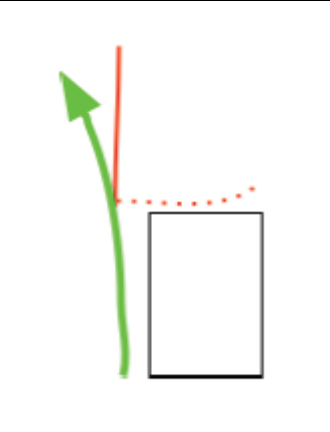
KM	8'45	
●58A.- ALBERGUE CANINO		
Al llegar a la protectora, seguiremos por la senda, dejando el edificio a la derecha.		



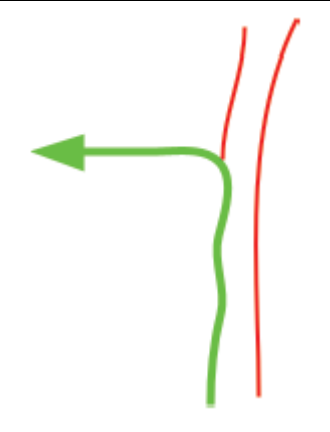
KM	7.48	⚠
●11.- CALLE SALT		
Tras rodear el camino y las casas del Racó del Salt, torceremos a la izquierda dejando de lado el túnel. del Salt.		



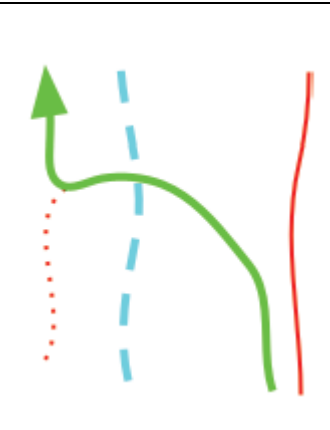
KM	9'63	
●58B.- PONT SENDA BTT		
Seguiremos por la senda y cruzaremos el río, con la carretera paralela a la derecha.		



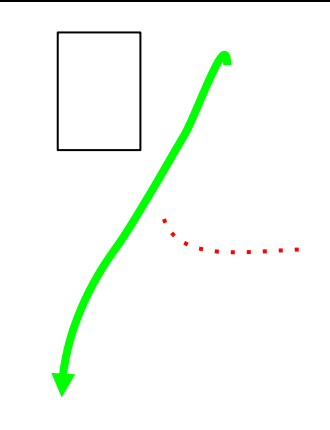
KM	7.86	🏠 ⚠ 🚚 ↗
●12.- CASETES SALT		
↗ Al final del muro tomaremos a nuestra derecha pasando entre las puertas metálicas el camino ascendente.		



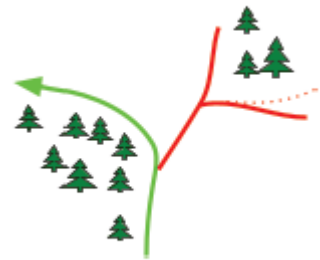

KM	9'88	↩
●58C.- ENC PISTA BARXELL		
↩ Al llegar a un pequeño parking tomamos la pista a la izquierda		

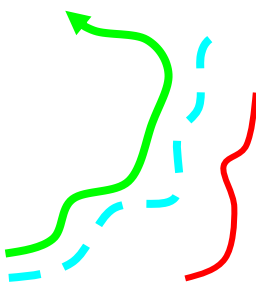



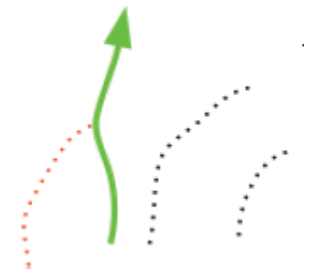
KM	8'09	↩
●58.- SENDA BTT		
Tomaremos la senda a nuestra izquierda, y a pocos metros cruzaremos el río y torceremos a la derecha, dirección a la protectora.		

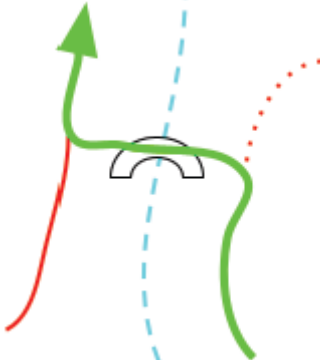



KM	10	🏠 🚚 🚰
●63.- ERMITA BARXELL		
Seguimos por la pista dejando la ermita Barxell a nuestra derecha		

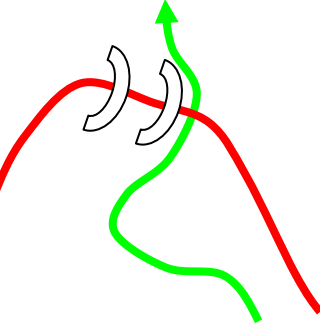


	KM	10'03	
	●64.- CRUCE BANCALS BARXELL		
← Al llegar al control tomaremos a nuestra izquierda la pista.			



	KM	14	
	●70.- RACÓ		
Bajaremos por la senda hasta el final donde estará el control, tomaremos la pista a nuestra izquierda			



	KM	11	
	●64A.- BANCALS BARXELL		
Subiremos una pequeña cuesta, saliendo de los bancals para, dejando el castillo a nuestra espalda, seguir en recto.			

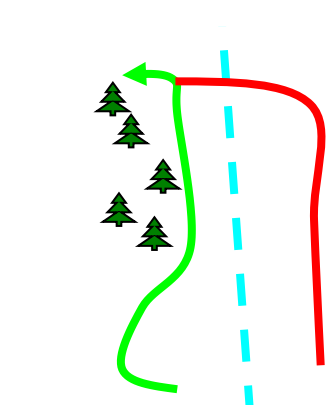
	KM	16'1	
	●70A.- PONT PISTA RACO		
Cruzamos el puente y torcemos hacia la derecha, siguiendo el río.			


	KM	12'1	
	●64B.- MIRADOR CANALONS		
Seguiremos en sentido descendente por la senda principal, pero cambiando de sentido.			

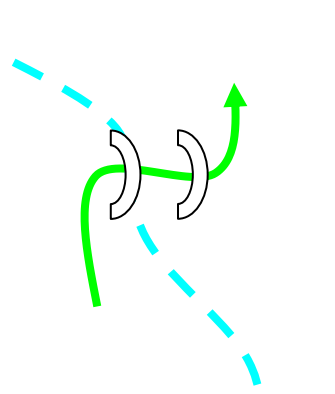
	KM	16'3	 
	●71.- FONT DEL QUINZET		
← Cruzamos el río por el puente y torcemos a la izquierda bordeando el río.			

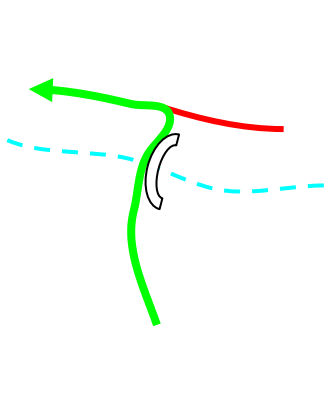
	KM	13'2	
	●64C.- SENDA AEREA RACO		
Descendiendo, en la bifurcación, seguiremos por la derecha encarándose hacia el Racó.			

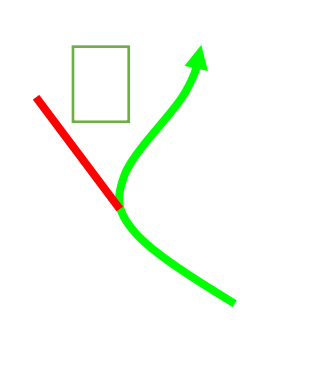
	KM	17	
	●72.- MOLI DE ROMÀ		
↑ Seguimos por la senda siguiendo siempre el río.			

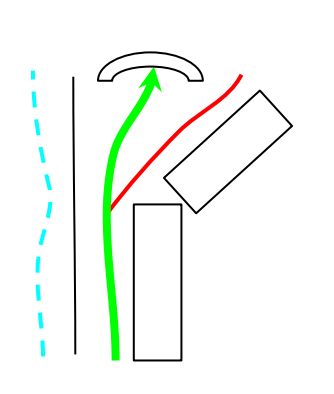
	KM	18	↩
	● 73.- SENDA RIU FINALI		
↩ Torceremos a la izquierda por la senda dirección Alcoi.			

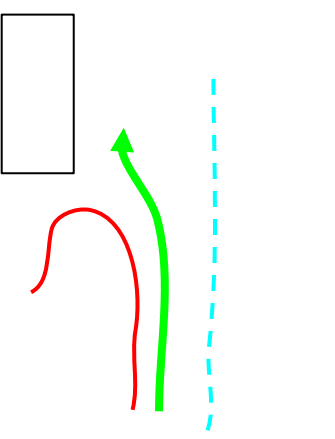
	KM	19'6	
	● 77.- PASARELA		
Al final de la pista deportiva, tomaremos la pasarela metalica para acceder al rio por debajo del puente			

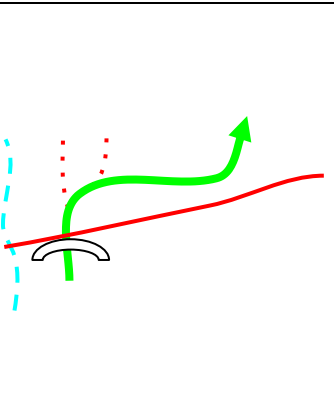
	KM	18'2	↩↩
	● 74.- SEMBENET		
↩↩ Pasaremos el puente sobre el rio y seguiremos por la carretera a nuestra izquierda			

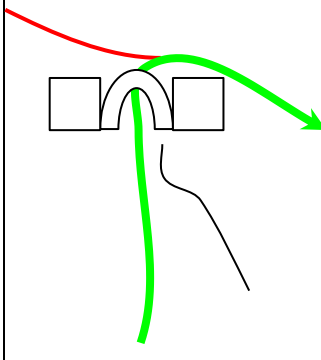


	KM	20'3	↩
	● 78.- RÍO		
↩ Cruzaremos el puente torciendo a la izquierda.			

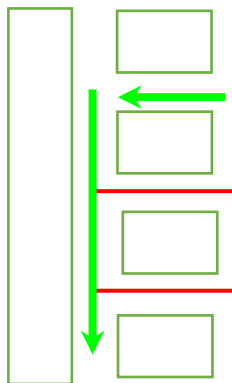
	KM	18'3	⚠ ↩
	● 75.- ENCR E CAMÍ DE LA MURTERA		
↩ A la derecha tomaremos la senda por debajo del Puente Fernando Reig.			

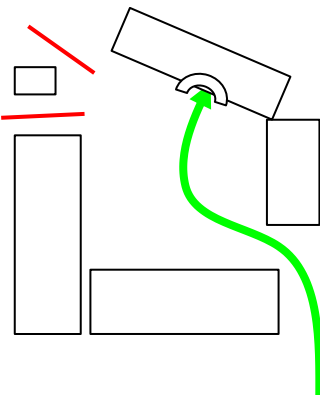

	KM	20'8	
	● 79.- BARRANC NA LLOBA		
Pasaremos junto a las fábricas para seguir por el río.			

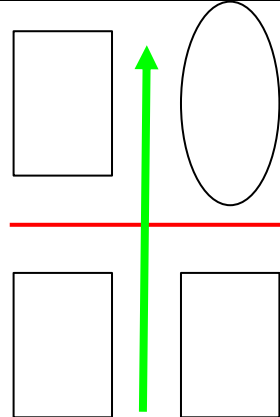
	KM	19'5	↩
	● 76.- SKATE PARK		
↩ Al final de la senda seguiremos hacia la pista deportiva dirección norte.			

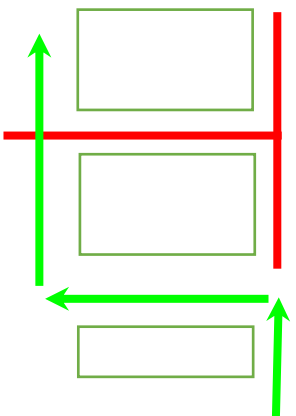

	KM	20'9	⚠ ↩
	● 80.- PARQUE RIO		
↩ Pasado el puente por debajo, por la derecha ascenderemos por las escaleras.			

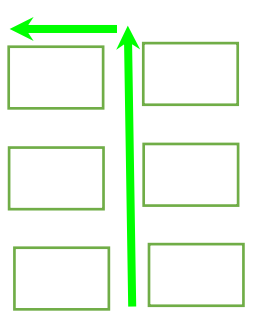
	KM	21		
	● 81- ARCO SANT ROC			
<p>➡ Subiremos pasando por el Arc de San Roc, ascendiendo por la derecha de la C/ Purísima.</p>				

	KM	21'8		
	● 85.- SANT NICOLAU			
<p>Al final de la calle el Tap giraremos a nuestra izquierda para bajar por la calle San Nicolau, viendo ya la meta.</p>				

	KM	21'3		
	● 82.- PLACETA LES XIQUES			
<p>Ascenderemos las escaleras hasta la Plaçeta Les Xiques saliendo por la pequeña arcada</p>				

	KM	22		
	● 86.- META			
<h2>META</h2> <p>Gracias por colaborar. Lo has conseguido.</p>				

	KM	21'5		
	● 83.- SANT LLORENÇ			
<p>Ascenderemos por la calle San José y giraremos a nuestra izquierda por la calle San Lorenzo. En el siguiente cruce, giraremos a la derecha por la calle San Francesc.</p>				

	KM	21'6		
	● 84.- SANT FRANCESC - EL TAP			
<p>Seguiremos todo recto y el tercer cruce giraremos por la Calle el Tap a nuestra izquierda.</p>				