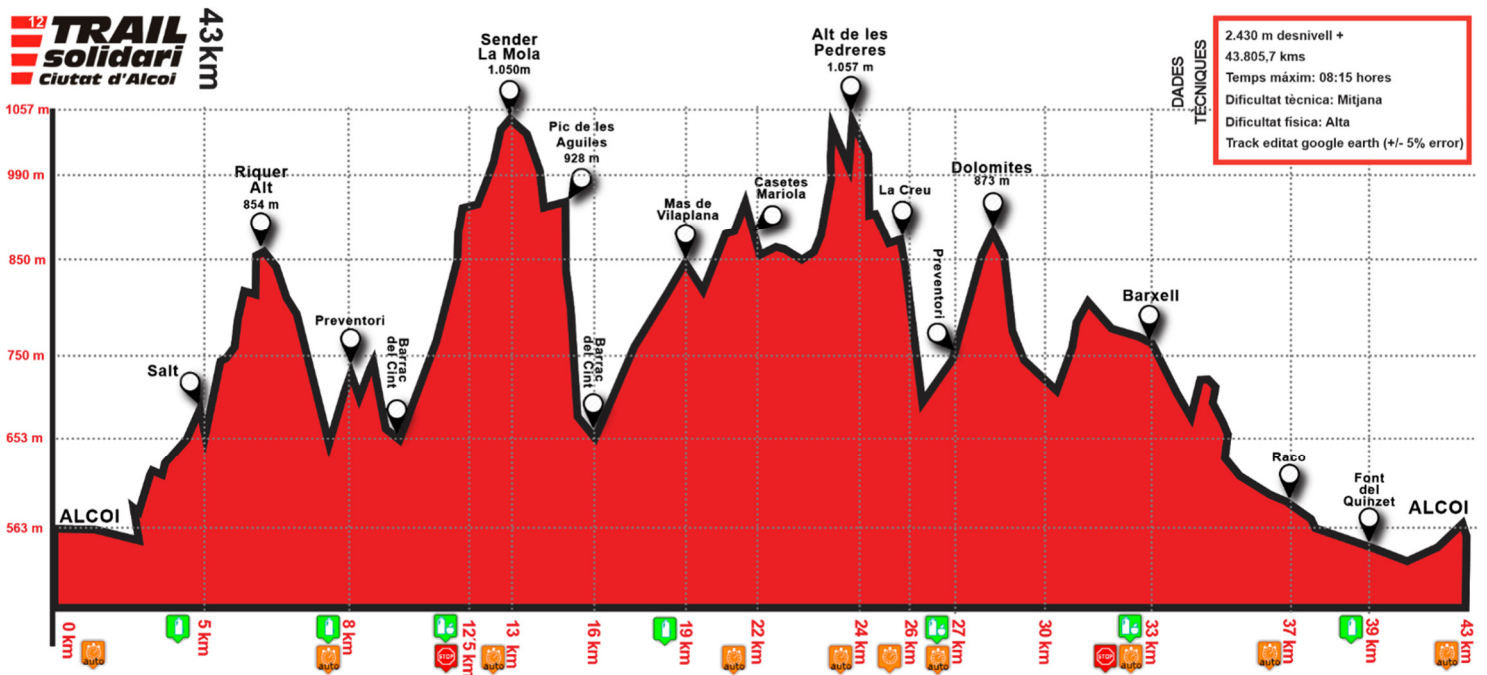




Libro de ruta Trail Solidari Alcoi 2025

Fecha	Modificaciones
01/04/2025	Versión inicial.



<p>Croquis recorrido Intersecciones, cruces caminos, pistas. Todas las imágenes se empiezan mirando desde abajo, siguiendo el sentido de la carrera.</p>	KM	nº Km	Informaciones del punto
	Nº LOCALIZACIÓN		
	DETALLES ESPECIALES - CRUCES		
	Avituallamiento líquido		PUESTO CRUZ ROJA
	Avituallamiento líquido y sólido		PRECAUCIÓN
	Punto refresco agua		PELIGRO
	Recorrido carrera		
		Control Chip AUTOMÁTICO	CONTROL RADIO
	Carretera fuera recorrido		
		Control Chip MANUAL	PICO/CIMA
	Senda fuera recorrido		
		Control Límite Tiempo de paso	RETORNO

	KM	0.75	
3.- OLIVER			
<p>↩ Dejaremos la N-340 y subiremos c/Oliver a buscar la rotonda.</p>			

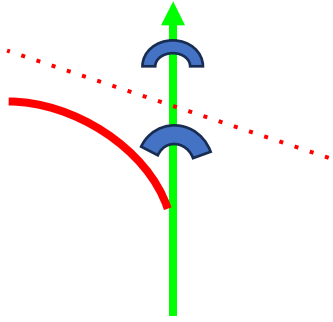
	KM	1.5	
4.- CRUCE OLIVER			
<p>↪ Al final de Oliver giramos a la derecha hacia la C/ Benimarfull.</p>			

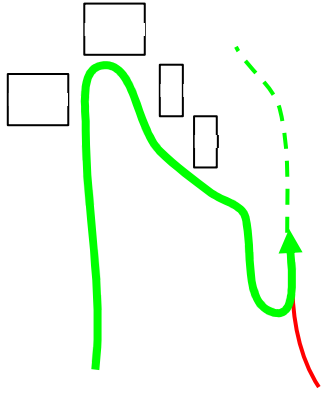
	KM	0	
1.- SALIDA			
<p>PLAÇA DE DINS (foto grupo) PLAZA ESPAÑA (SALIDA)</p> <p>Horario salida: 08:00 a.m</p>			

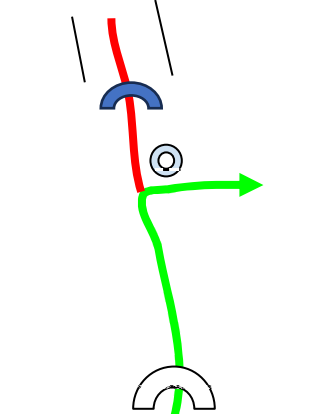
	KM	1.6	
5.- CRUCE MESTRE J RIBERA			
<p>↩ Al final de la C/ Benimarfull torcemos hacia la izquierda por C/ Mestre J Ribera a buscar la vía verde</p>			

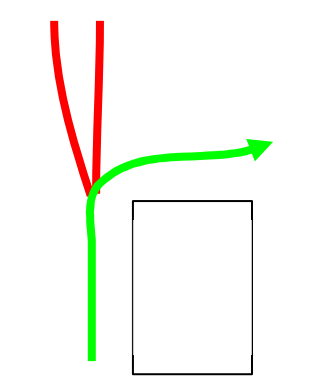
	KM	0.53	
2.- CRUCE BENIATA			
<p>↪ Cruzamos puente, dirección Cervantes.</p>			

	KM	2.2	
6.- PARQUE BATOY			
<p>↑ Dejamos el parque a la derecha y continuamos por la vía verde.</p>			

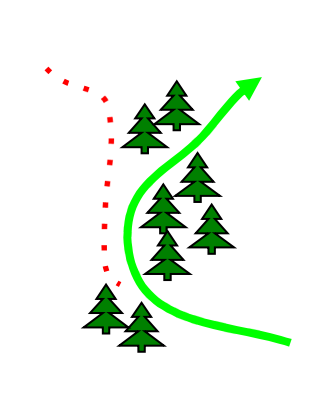
	KM 2.7	↑
	7.- VÍA VERDE CRUCE CARRER MESQUITA	
↑ Seguimos por la vía verde en dirección al túnel.		

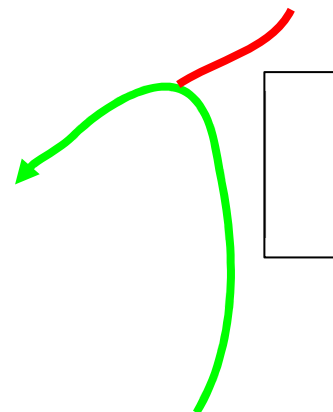
	KM 4.4	⚠ ↶
	11.- CALLE SALT	
↶ Tras rodear el camino y las casas del Racó del Salt, torceremos a la izquierda dejando de lado el túnel del Salt.		

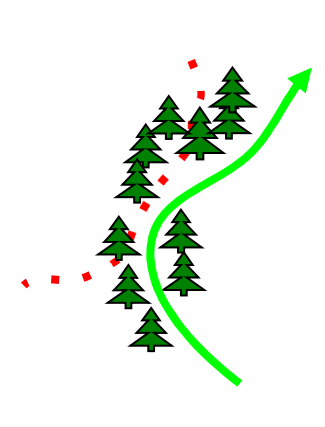
	KM 3.2	↷
	8.- PUENTE BARXELL	
↷ Tomaremos la pequeña senda a nuestra derecha, evitando cruzar el puente.		

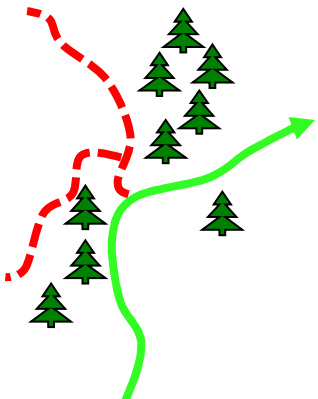
	KM 4.7	⚠ ⚡ ↷
	12.- CASETES SALT	
↷ Al final del muro tomaremos a nuestra derecha pasando entre las puertas metálicas el camino ascendente.		

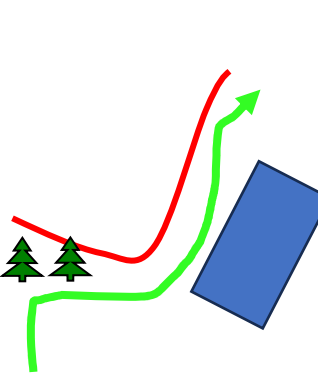

	KM 3.4	
	9.- CASETES DEL XOP	
Haremos el zigzag, ascendiendo en dirección Salt.		

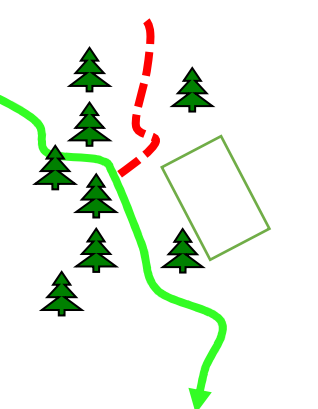

	KM 5.1	↷
	13.- MOLÍ PAIA	
↷ Por la pista seguiremos por nuestra derecha ascendiendo por la senda que nos conducirá al Castellar.		

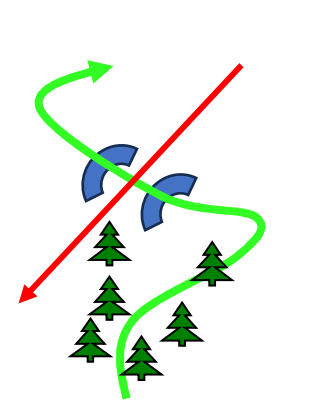

	KM 3.7	↶
	10.- CALLE XOP	
↶ Al final de la pista, dejaremos el asfalto a la derecha para seguir subiendo por la pista a la izquierda, dirección Salt.		

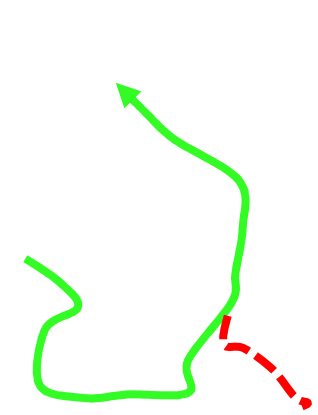

	KM 6.1	↑
	14.- RIQUER ALT	
↑ Seguiremos dirección NORTE por la senda a buscar el Preventorio.		

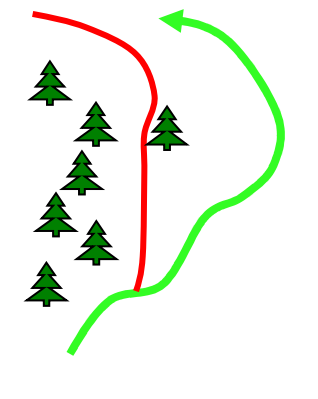
	KM	7.2	↗
	15.- RIQUER BAIX		
↗ Tomaremos la senda que sale a nuestra derecha sentido descendente, a buscar els Llançols			

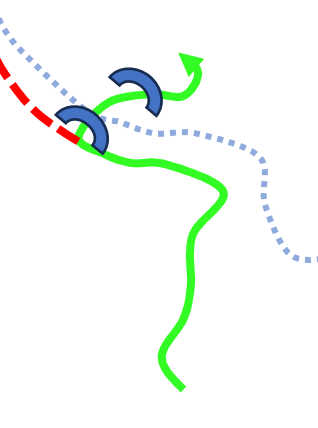
	KM	8	
	19.- PREVENTORIO		
Bordeamos el edificio sin tocar la carretera y descendemos por la rampa.			

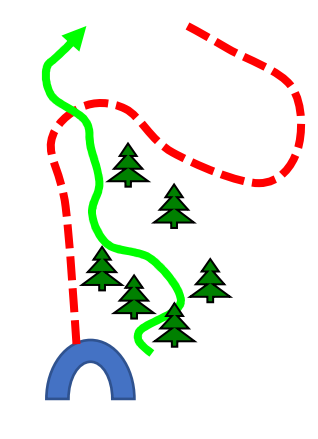
	KM	7.5	
	16.- CENTRE RESPIR		
↙ Seguiremos descendiendo por la senda, dejando a nuestra derecha el Centre de Respir.			

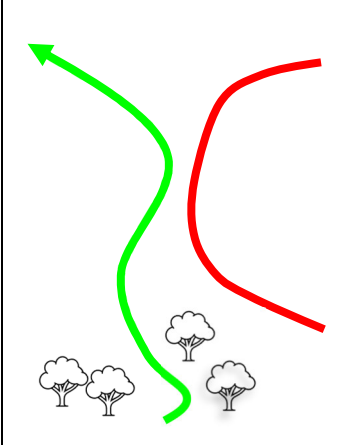
	KM	8.4	 ↗
	20.- PONT MOLÍ		
↙ Por la senda llegaremos al arco del puente pasando por debajo de la carretera ascendiendo ayudado por las cuerdas, y tomaremos la senda a nuestra derecha.			

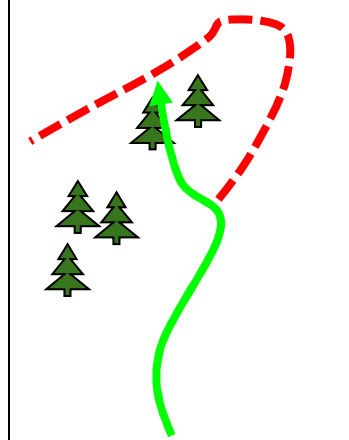
	KM	7.9	 ↙
	17.- LLANÇOLS		
↙ Tomaremos la senda en sentido ascendente por la zona denominada llançols hasta el Preventori			

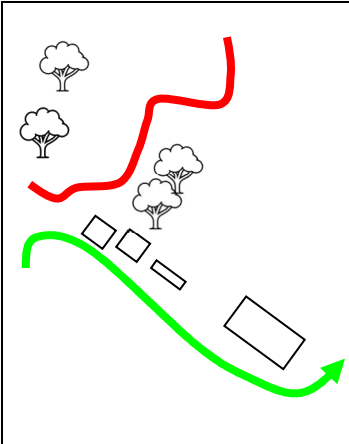


	KM	8.5	↑
	21.- SENDA CEMENTERI GOSSOS		
↑ Seguiremos por la senda recto, dejando a nuestra izquierda la senda por donde bajaremos a la vuelta.			

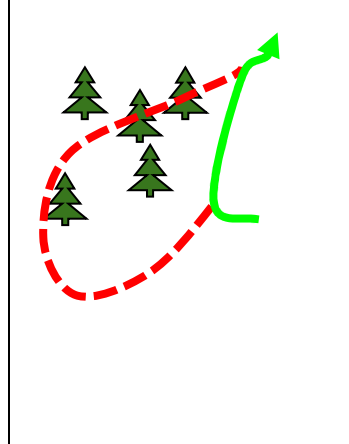
	KM	7.8	↗
	18.- ESCALES PREVENTORIO		
↗ Cruzaremos el arroyo por nuestra derecha a buscar las escaleras y la carretera del Preventori			

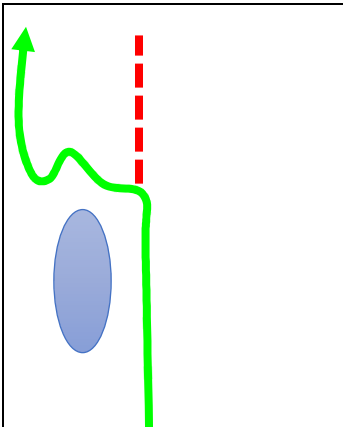
	KM	9	↙
	22.- CTRA PREVENTORI		
↙ En la curva de la senda, cruzaremos la carretera y a nuestra derecha en sentido descendente bajaremos hasta el parking del barranc del cint			

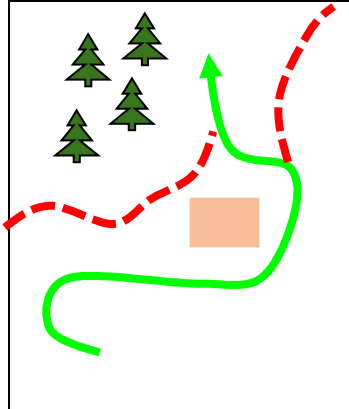
	Km	9.2	↩
	23.- BARRANC CINT		
↩ Dejaremos el parking a nuestra derecha tomando la senda a la izquierda dirección Barranc del Cint			

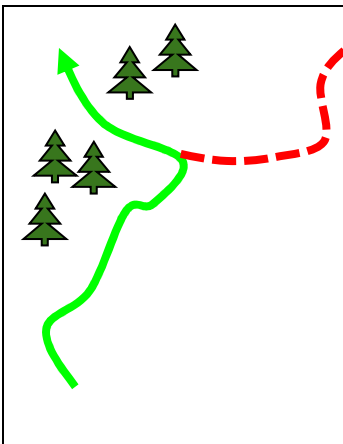
	KM	10'3	↩
	27.- TRAV PISTA SERELLES		
↩ Tomaremos el atajo a nuestra izquierda			

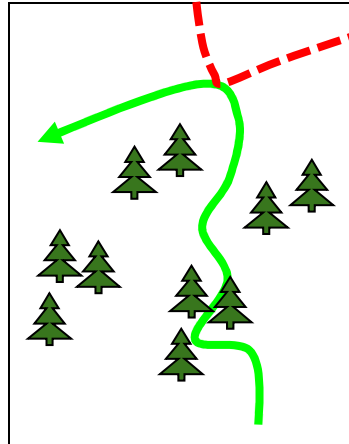



	Km	9.3	  ↪
	24.- EL TEULAR		
↪ Llegamos al Teular tomaremos a nuestra derecha la pista pasando por delante de la antigua fábrica.			

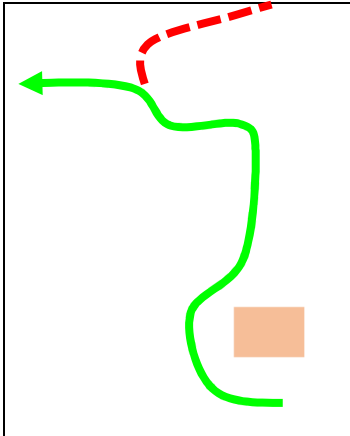


	KM	10'4	↩
	28.-TRAV PISTA SERELLES2		
↩ Tomaremos el siguiente atajo a nuestra izquierda hasta salir a la pista forestal.			

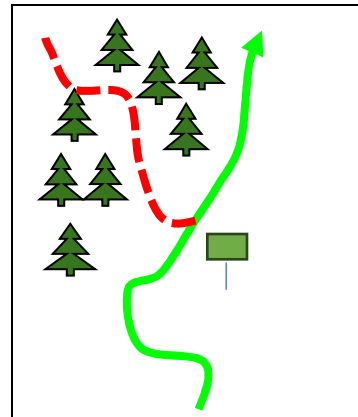
	KM	9'8	↩
	25.- URB SERELLES		
↩ Tras pasar junto a una pequeña charca, tomaremos la senda ascendente a nuestra izquierda			

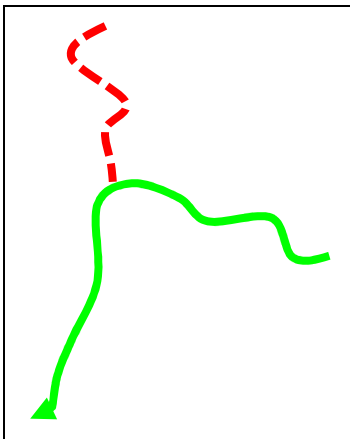
	KM	11	↩
	29.- INICI SENDA SERELLES		
↩ Tras pasar la masía abandonada, dejaremos la pista y ascenderemos por nuestra izquierda por la senda ascendente			

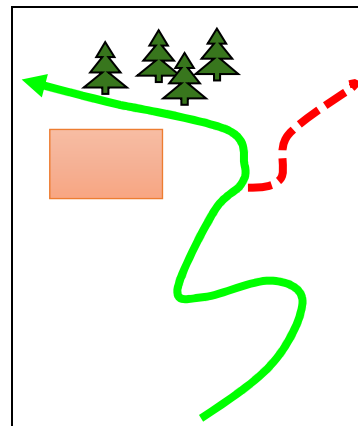


	KM	10'1	↩
	26.- INICI PISTA SERELLES		
↩ Al final de la senda ascenderemos por la pista a nuestra izquierda			

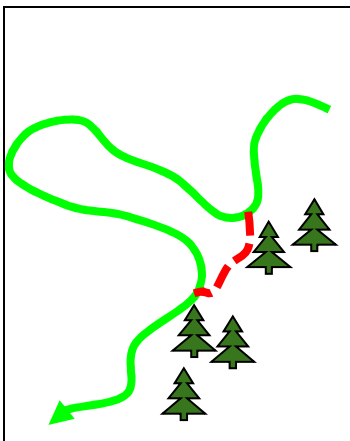

	KM	12'5	   ↩
	30.- FI SENDA SERELLES		
↩ Al final de la senda, tomaremos a nuestra izquierda la pista en sentido ascendente			

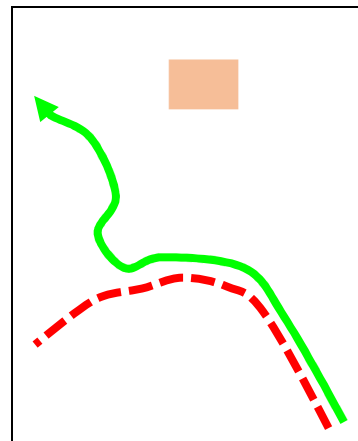

	KM 13	  ↶
	31.- CAMI MAS DE LA MOLA	
↶ En la curva a nuestra izquierda tomaremos la senda		

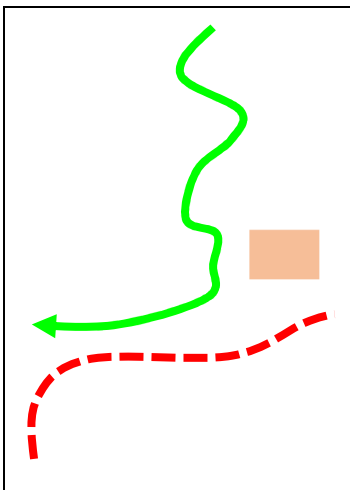

	KM 17'2	↑
	35.- ENC BARRANC DEL CINT	
↑ Pasaremos por delante del panel siguiendo por la senda dirección norte		

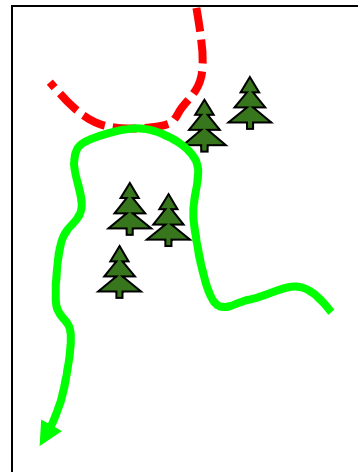
	KM 13'3	↶
	32.- ENC TRENCADURA	
↶ En el cruce tomaremos dirección descendente a nuestra izquierda		

	KM 19	  ↶
	36.- MAS VILAPLANA	
↶ Al final de la cuesta asfaltada, seguiremos por la ctra dirección sur, procurando correr por el margen derecho		

	KM 15'2	↶ 
	33.- PIC DE LES AGUILES	
ZONA TECNICA Tomaremos la senda a nuestra izquierda para pasar por el Pico de Les Aguiles, descendiendo posteriormente por nuestra derecha		

	KM 20'5	 ↑
	37.-MAS COCONS	
↑ Al final de la curva tomaremos a nuestra derecha la senda dirección mas cocons.		

	KM 16	↶ 
	34.- EL TEULAR 2	
↶ Al final del descenso de la senda, tomaremos a nuestra derecha la pista dirección la entrada del Barranc del Cint		

	KM 21'2	↶
	38.- ENC MAS COCONS	
↶ Al llegar al cruce de sendas, tomaremos la que sale a la izquierda en sentido descendente		

	KM 22	
	39.-CASETES MARIOLA	
<p>↙↘ Al final de la senda, pasaremos por delante del transformador tomando la pista a nuestra derecha y al llegar a la ctra y por el arcn iremos a nuestra izquierda.</p>		

	KM 23.9	
	43.- PEDRERES BLANQUES	
<p>↑ Al llegar al collado seguiremos por la senda en sentido ascendente a buscar el pico.</p>		

	KM 22'4	
	40.- ENC CASETES MARIOLA	
<p>↙↘ Al llegar al cruce iremos a nuestra izquierda y en pocos metros el desvio de la derecha, para bajar a la ctra de nueva por la derecha y por el arcn en primer lugar y después, pasando por dentro del campo de cultivo, llegando al Mas del Garrofero</p>		

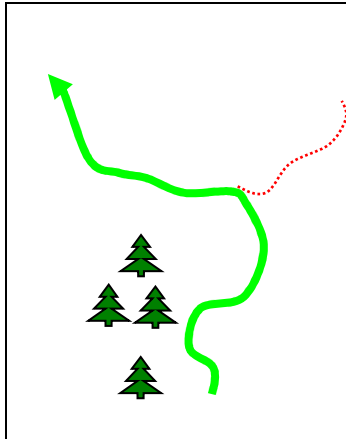
	KM 24.0	
	44.- ALT LES PEDRERES	
<p>↑ Una vez llegado al pico, seguiremos en sentido descendente, dejando a nuestra izquierda el barranco.</p>		

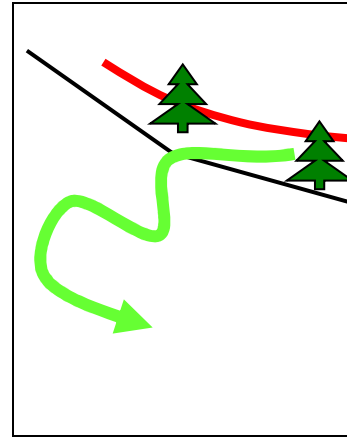
	KM 23	
	41.- GARROFERO	
<p>↙↘ Llegados a la pista la seguiremos por nuestra izquierda y en seguida al llegar a la cadena, tomaremos la senda ascendente a la derecha.</p>		

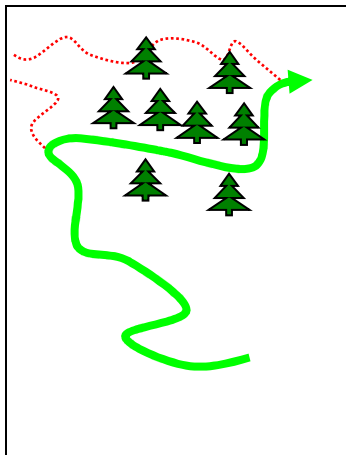
	KM 24.5	
	45.- ENC SANT CRISTÒFOL I	
<p>↑ Al llegar al cruce donde esta la placa de Parc Natural, seguiremos recto dirección la Cruz del Preventorio</p>		

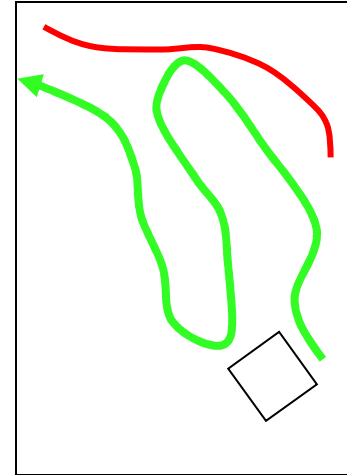
	KM 23.4	
	42.- CANTERA	
<p>CAÍDA DISTINTO NIVEL Ascenderemos por la senda teniendo especial cuidado en la parte alta de la misma por caídas a distinto nivel.</p>		

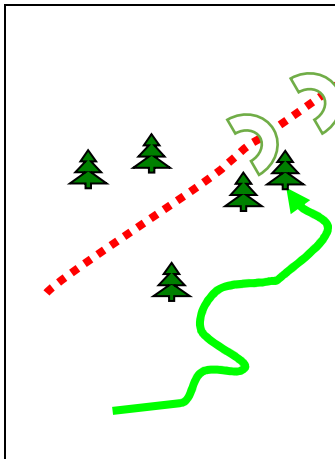
	KM 25	
	46.- SANT CRISTÒFOL	
<p>↙↘ Seguiremos por la senda en sentido ascendente, al llegar a los bancos de piedra, tomaremos la senda descendente dejando la cruz a nuestra derecha.</p>		

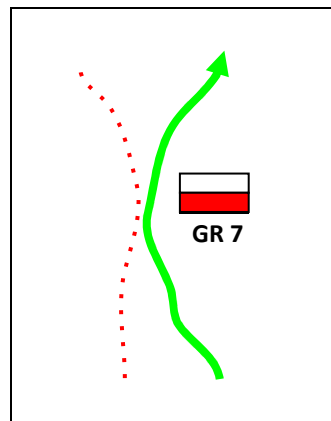
	KM	25.1	↶
	47.- ENC BAIXA MOLI		
↶ Bajaremos por la senda, dirección ESTE con precaucion.			

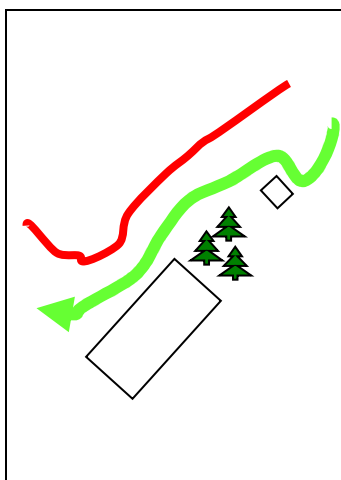
	Km	26.1	🚰 🚰 🚰
	51.- ESCALES PREVENTORI		
↶ A nuestra izquierda bajaremos por las escaleras			

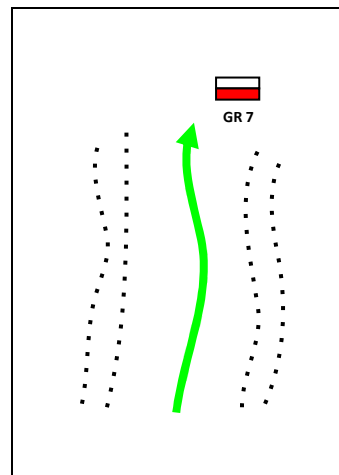
	KM	25.3	↷
	48.- SENDA CEMENTERI GOSSOS		
↷ Al final de la senda tomaremos a nuestra derecha otra senda que nos llevara al paso subterráneo del Pont del Moli			

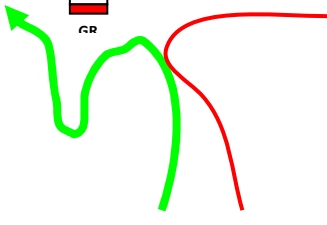
	KM	26.5	↶
	52.- ENC CENTRE RESPIR		
↶ Ascendemos por la senda y tomaremos la pista a nuestra izquierda.			

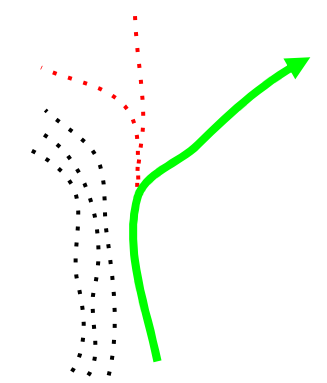
	Km	25.4	↶
	49.- PONT MOLÍ		
↶ Seguiremos por la senda, y descenderemos con ayuda de las cuerdas, pasando por debajo del puente..			

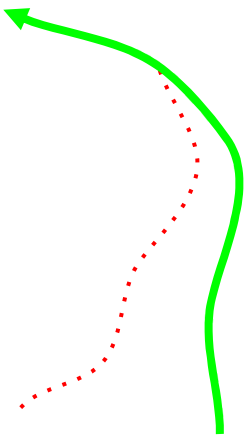
	KM	27	↑
	53.- RIQUER BAIX-PREVENTORI		
↑ Una vez hayamos ascendido en la pequeña planicie arbolada tomaremos la senda a nuestra derecha por el GR 7 dirección S.			

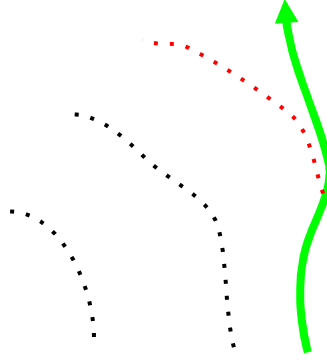
	Km	26	🚗 🚐 📱
	50.- PREVENTORI		
← Sin salir a la carretera por el parking buscaremos las escaleras.			

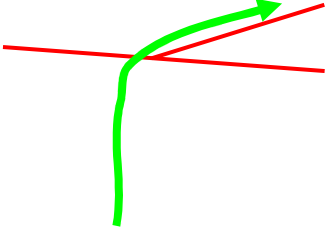


	KM	27.3	↑
	54.- RIQUER BAIX		
↑ Seguimos en sentido descendente por el GR7.			

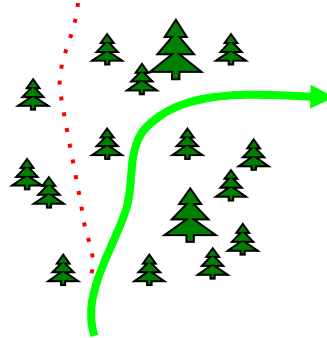

	KM 28	↶
	55.- DOLOMITES	
<p>↶ Descendemos por la senda hasta llegar a una pista, tomaremos dirección izquierda hacia El Salt.</p>		

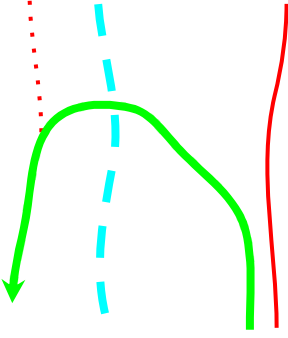
	KM 30	↷
	59.- ENC SALT	
<p>↷ Tras dejar el río, en la bifurcación, cogeremos la senda ascendente por la derecha.</p>		

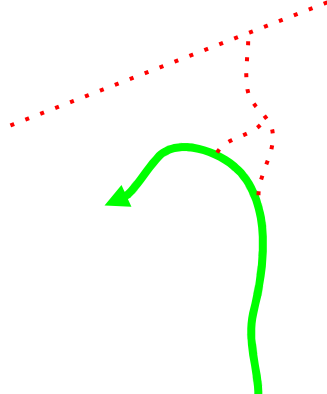
	KM 28.4	↶
	56.- MOLI ARQUETS	
<p>↶ Seguiremos de frente ignorando la senda a nuestra izquierda.</p>		

	KM 31.6	↷
	60.- SENDA BARXELL I	
<p>↷ Dejaremos la pista para tomar a nuestra derecha la senda que nos llevará hasta el Mas de Barxell.</p>		

	KM 29.4	  ↷
	57.- INTERIOR CASETES SALT	
<p>↷ Descendemos por la pista hasta la carretera tomando dirección derecha a buscar la senda btt por fuera de la calzada.</p>		

	KM 31.7	 ↷
	61.- SENDA BARXELL II	
<p>↷ Seguiremos por la senda descendente que se encuentra a nuestra derecha.</p>		

	KM 29.7	↶
	58.- SENDA BTT	
<p>↶ Tomaremos la senda a nuestra izquierda, y a pocos metros cruzaremos el río dirección al Salt.</p>		

	KM 32	↶
	62.- BANCAL CASTELL BARXELL	
<p>↶ Al llegar a los bancales, torceremos a la izquierda en dirección al castell.</p>		

	KM 33	
	63.- ERMITA BARXELL	
<p>← Al final de la senda atravesaremos un campo hasta llegar a la puerta metálica, tomaremos a nuestra izquierda la pista en sentido Sur por el GR 7.</p>		

	KM 34.5	
	67.- MAS GELAT	
<p>← Terminado el ascenso seguiremos dirección izquierda por el arcén de tierra de la carretera asfaltada.</p>		

	KM 33	
	64.- CRUCE BANCALS BARXELL	
<p>Continuaremos todo recto por la pista.</p>		

	KM 34.6	
	68.- BONNS AIRES	
<p>← Iniciaremos de nuevo el descenso por la pista que sale a nuestra izquierda.</p>		

	KM 33.2	
	65.- CRUCE GR-7	
<p>← Empezaremos el descenso por el GR7, tomando la pista ligeramente a la izquierda.</p>		

	KM 35.5	
	69.- RACÓ ESCALES	
<p>← Bajaremos por la pista, y tomaremos una senda descendente a la izquierda y cruzaremos el pequeño riachuelo.</p>		

	KM 33.5	
	66.- CANALONS	
<p>Continuaremos en la dirección de la senda bordeando el rio Polop.</p>		

	KM 36	
	70.- RACÓ BONAVENTURA	
<p>→ Bajaremos por la senda a buscar la entrada del Raco.</p>		

	KM	38	
	71.- FUENTE DEL QUINZET		
<p>← Cruzamos el río por el puente y torcemos a la izquierda bordeando el río.</p>			

	KM	40.2	
	75.- CRUCE CAMÍ LA MURTERA		
<p>↪ Pasado el puente tomaremos la senda a nuestra derecha por debajo del puente Fernando Reig</p>			

	KM	38.2	
	72.- MOLI DE ROMÀ		
<p>Seguimos por la senda siguiendo siempre el río.</p>			

	KM	40.8	
	76.- SKATE PARK		
<p>↪ Al final de la senda seguiremos hacia la pista deportiva dirección norte.</p>			

	KM	40	
	73.- SENDA RÍO FINAL		
<p>← Seguimos por la senda dirección al polígono Sembenet.</p>			

	KM	40.9	
	77.- PASARELA		
<p>Al final de la pista deportiva, tomaremos la pasarela metálica para acceder al río por debajo del puente</p>			

	KM	40.1	
	74.- SEMBENET		
<p>←↪ De la senda saldremos a la carretera hacia la izquierda y cruzaremos el pequeño puente a la derecha.</p>			

	KM	41	
	78.- RÍO		
<p>← Cruzaremos el puente torciendo a la izquierda.</p>			

	KM 41.4	
	79.- BARRANC NA LLOBA	
<p>Pasaremos junto a las fábricas para seguir por el río.</p>		

	KM 42.3	
	83.- SANT LLORENÇ	
<p>Ascenderemos por la calle San José y giraremos a nuestra izquierda por la calle San Lorenzo. En el siguiente cruce, giraremos a la derecha por la calle San Francesc.</p>		

	KM 41.6	
	80.- PARQUE RIO	
<p> Pasado el puente por debajo, por la derecha ascenderemos por las escaleras.</p>		

	KM 42.5	
	84.- SANT FRANCESC - EL TAP	
<p>Seguiremos todo recto y el tercer cruce giraremos por la Calle el Tap a nuestra izquierda.</p>		

	KM 41.8	
	81.- ARCO SANT ROC	
<p> Subiremos pasando por el Arc de San Roc, ascendiendo por la derecha de la C/ Purísima.</p>		

	KM 42.8	
	85.- SANT NICOLAU	
<p>Al final de la calle el Tap giraremos a nuestra izquierda para bajar por la calle San Nicolau, viendo ya la meta.</p>		

	KM 42	
	82.- PLACETA LES XIQUES	
<p>Ascenderemos las escaleras hasta la Plaçeta Les Xiques saliendo por la pequeña arcada</p>		

	KM 43	
	86.- META	
<p>META</p> <p>Gracias por colaborar. Lo has conseguido.</p>		