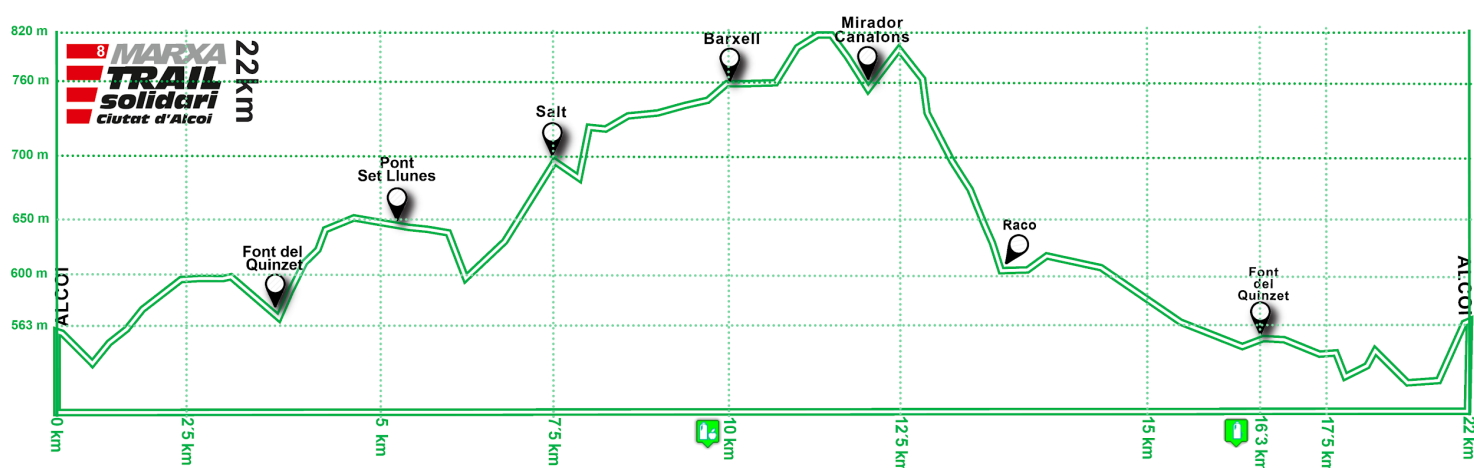




# Libro de ruta Marxa Solidaria Alcoi 2023

Fecha	Modificaciones
04/06/2023	Versión inicial.







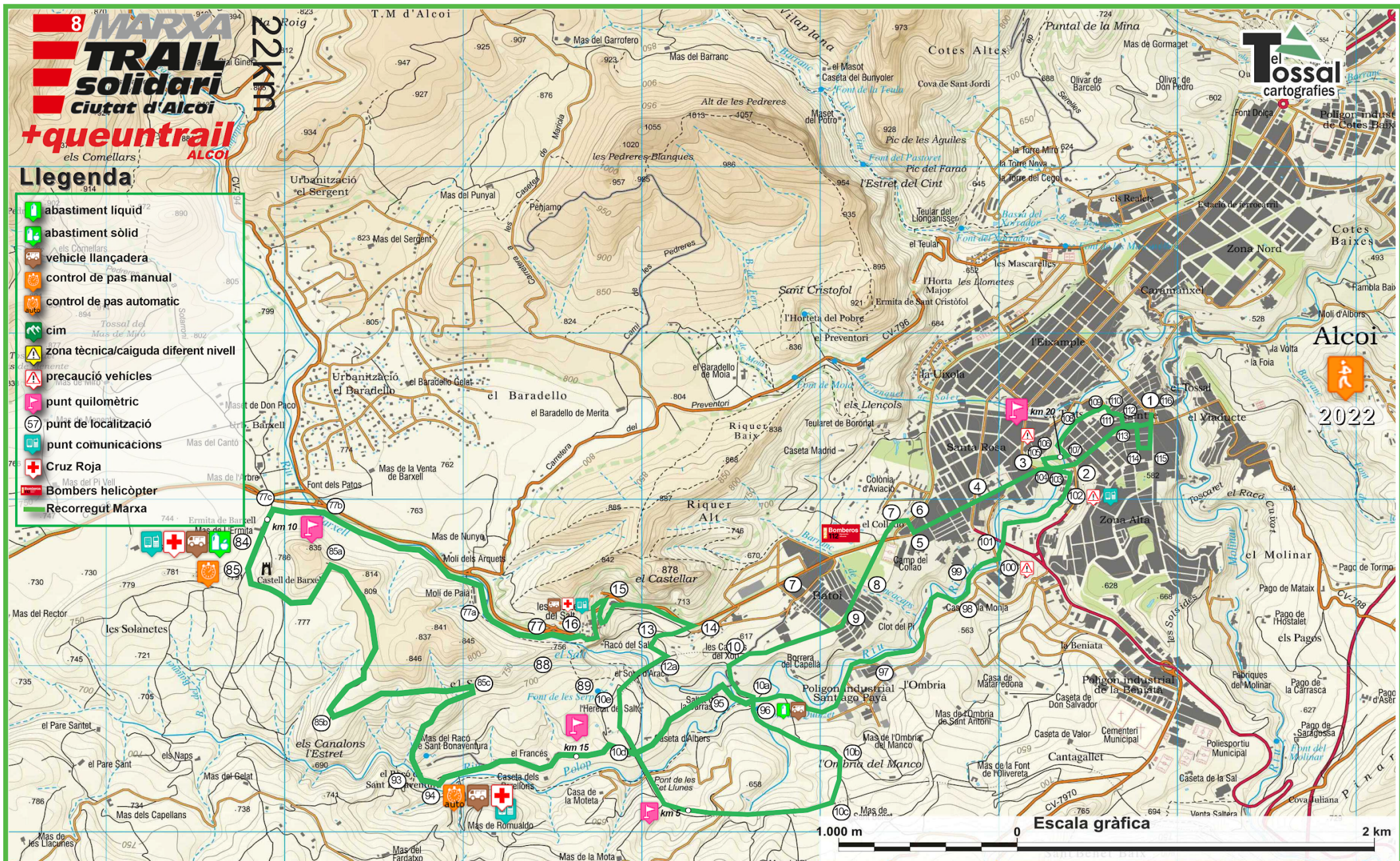
# 8 MARXA TRAIL solidari ciutat d'Alcoi + que un trail

22KM

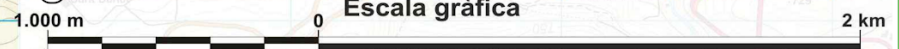
el Tossal cartografies

## Llegenda

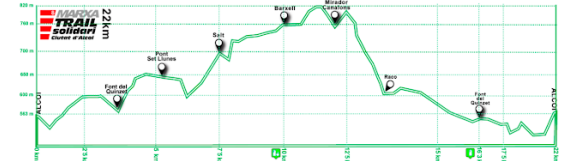
- abastiment líquid
- abastiment sòlid
- vehicle llançadera
- control de pas manual
- control de pas automàtic
- cim
- zona tècnica/caiguda diferent nivell
- precaució vehicles
- punt quilomètric
- punt de localització
- punt comunicacions
- Cruz Roja
- Bombers helicòpter
- Recorregut Marxa



Alcoi 2022



- |                        |                        |                            |                           |                         |                           |                         |                          |
|------------------------|------------------------|----------------------------|---------------------------|-------------------------|---------------------------|-------------------------|--------------------------|
| 1 Eixida               | 8 Via Verda Batoy      | 10a Tunnel Pont Set Llines | 77a Alberque Canino       | 85a Sonda aerea Raco    | 99a Senda Riu Barxell II  | 103a c/ San Sebastià    | 113a c/ San Lorens       |
| 2 Beniaia              | 9 Parque de Batoy      | 10b Encr Pont banal        | 77b Pont riu senda btt    | 99b Raco II             | 100a Sembenet             | 107a Riu                | 114a c/ San Francesc Tap |
| 3 Cervantes - Oliver   | 10 Via Verda-Mesquita  | 13 Casetes del Xop1        | 77c Encr Pista Barxell    | 94a Pista Raco I        | 101a Encr Cami La Murtera | 108a c/ Baranc Na Lloba | 115a c/ San Nicolau      |
| 4 Rotonda Oliver       | 10a Font del Quinzet   | 14 Carrer del Chop         | 84a Ermita Barxell        | 95a Pista Raco II       | 102a Skate Park           | 109a Parc del Riu       | 116a Meta                |
| 5 Oliver - Benimarfull | 10b Encr Hombria Manco | 15 Carrer Salt             | 85a Encr. bancals Barxell | 96a Font del Quinzet    | 103a Cami Fca Pla         | 110a Arc de Sant Roc    |                          |
| 6 Mestre j Ribera M.   | 10c Via Verda          | 16 Interior Casetes Salt   | 85b Bancals Barxell       | 97a Moli Roma           | 104a Refugio Cervantes    | 111a c/ Verge de Agost  |                          |
| 7 Collao - Via Verda   | 10d Pnt Set Llines     | 77 Senda Btt               | 85c Mirador Canalons      | 98a Senda Riu Barxell I | 105a Cervantes            | 112a Plaçeta Les Xiques |                          |





Croquis recorrido Intersecciones, cruces caminos, pistas. Todas las imágenes se empiezan mirando desde abajo, siguiendo el sentido de la carrera.	<b>KM</b>	nº Km	
	Nº LOCALIZACIÓN		
	<b>DETALLES ESPECIALES - CRUCES</b>		
	Avituallamiento líquido	PUESTO CRUZ ROJA	
Avituallamiento líquido y sólido	PRECAUCIÓN		
	Punto refresco agua	PELIGRO	
Recorrido carrera	Control Chip AUTOMÁTICO	CONTROL RADIO	
Carretera fuera recorrido	Control Chip MANUAL	PICO/CIMA	
Senda fuera recorrido	Control Límite Tiempo de paso	RETORNO	

	<b>KM</b>	0.75	
	3.- OLIVER		
Dejaremos la N-340 y subiremos c/Oliver a buscar la rotonda.			

	<b>KM</b>	1.1	
	4.- ROTONDA OLIVER		
<b>ROTONDA</b> Rodearemos la rotonda en el sentido de la circulación y seguiremos ascendiendo			

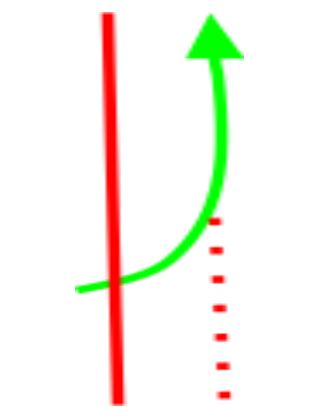
	<b>KM</b>	0	
	1.- SALIDA		
<b>PLAÇA DE DINS (foto grupo)</b> <b>PLAZA ESPAÑA (SALIDA)</b>  Horario salida: 08'00 a.m			

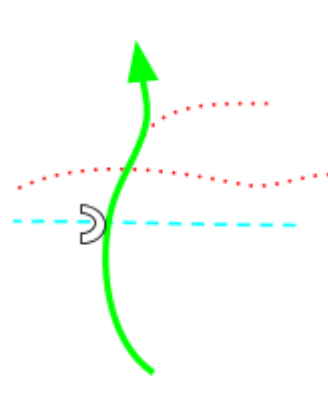
	<b>KM</b>	1.5	
	5.- CRUCE OLIVER		
Al final de Oliver giramos a la derecha hacia la C/ Benimarfull.			

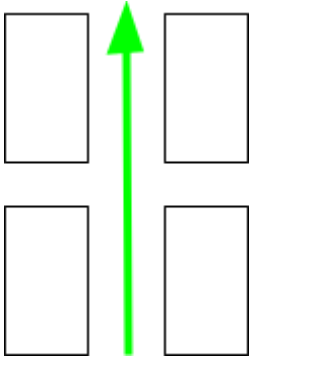
	<b>KM</b>	0.53	
	2.- CRUCE BENIATA		
Cruzamos puente, dirección Cervantes.			

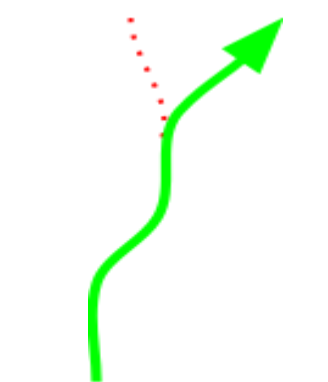
	<b>KM</b>	1.6	
	6.- CRUCE MESTRE J RIBERA		
Al final de la C/ Benimarfull torcemos hacia la derecha por C/ Mestre J Ribera.			

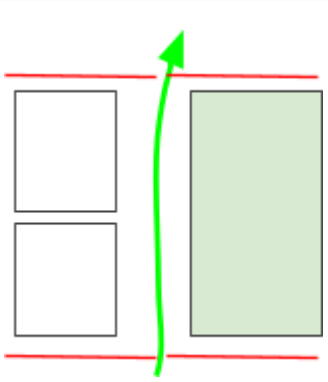



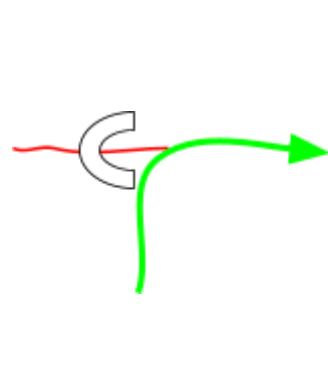
	<b>KM</b> 1.6
	7.- COLLAO VÍA VERDE
Tras cruzar a la otra acera de la C/Mestre J Ribera, cogemos la vía verde.	

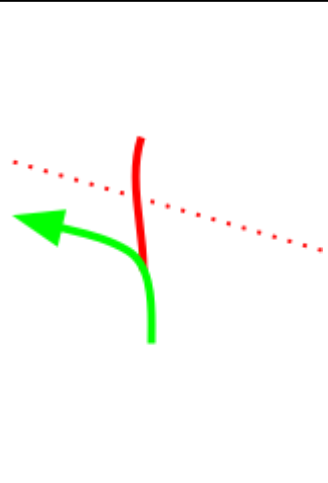
	<b>KM</b> 3.27
	10 A.- FONT QUINZET
Al cruzar el puente sobre el río, seguimos en recto en dirección ascendente.	

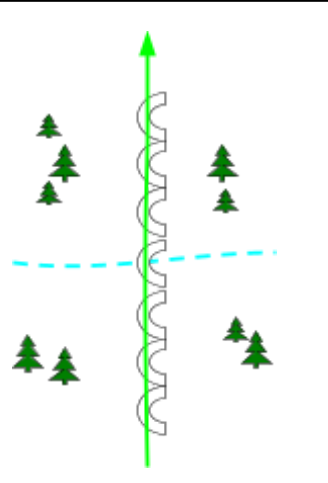
	<b>KM</b> 2.1
	8.- VÍA VERDE BATOY
Seguiremos por la C/ Monduber hasta el parque.	

	<b>KM</b> 4.07
	10 B.- ENCREU. OMBRIA MANCO
Seguiremos en sentido ascendente por el desvío de la derecha.	

	<b>KM</b> 2.2	
	9.- PARQUE BATOY	
Dejamos el parque a la derecha y continuamos por la vía verde.		

	<b>KM</b> 4.19
	10 C.- VÍA VERDE
Al llegar a la Vía Verde, torceremos a la derecha en ligero descenso.	

	<b>KM</b> 2.7
	10.- VÍA VERDE CRUCE CARRER MESQUITA
Al encontrar la bajada a la izquierda, dejamos la vía verde en dirección descendente.	

	<b>KM</b> 5.40
	10 D.- PONT SET LLUNES
Continuaremos todo recto cruzando el puente.	

	<b>KM</b> 5.87
	10 E.- TÚNEL PONT SET LLUNES
Al cruzar el puente, seguiremos por el túnel.	

	<b>KM</b> 7.48	
	15.- CALLE SALT	
Tras rodear el camino y las casas del Racó del Salt, torceremos a la izquierda dejando de lado el túnel. del Salt.		

	<b>KM</b> 6.23
	12 A.- PUENTE BARXELL
Tomaremos la pequeña senda a nuestra izquierda tras cruzar el puente.	

	<b>KM</b> 7.86		
	16.- CASETES SALT		
Al final del muro tomaremos el camino que bordea la carretera izquierda por su izquierda.			

	<b>KM</b> 6.58
	13.- CASETES DEL XOP
Haremos el zigzag, ascendiendo en dirección Salt.	

	<b>KM</b> 8.09
	77.- SENDA BTT
Tomaremos la senda a nuestra izquierda, y a pocos metros cruzaremos el río y torceremos a la derecha, dirección a la protectora.	

	<b>KM</b> 6.80
	14.- CALLE XOP
Al final de la pista, dejaremos el asfalto a la derecha para seguir subiendo por la pista a la izquierda, dirección Salt.	

	<b>KM</b> 8.45
	77 A.- ALBERGUE CANINO
Al llegar a la protectora, seguiremos por la senda, dejando el edificio a la derecha.	



	<b>KM</b>	9.63	
	77 B.- PONT RIU SENDA BTT		
<p>Seguiremos por la senda y cruzaremos el río, con la carretera paralela a la derecha.</p>			

	<b>KM</b>	11	
	85 A.- BANCALS BARXELL		
<p>Subiremos una pequeña cuesta, saliendo de los bancals para, dejando el castillo a nuestra espalda, seguir en recto.</p>			

	<b>KM</b>	9.88	
	77 C.- ENCREU PISTA BARXELL		
<p>Al llegar a la puerta del salón de eventos, torceremos a la derecha, hacia el castillo de Barxell.</p>			

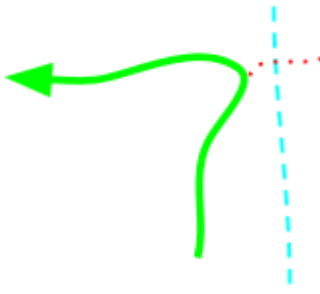



	<b>KM</b>	12.1	
	85 B.- MIRADOR CANALONS		
<p>Seguiremos en sentido descendente por la senda principal, pero cambiando de sentido.</p>			

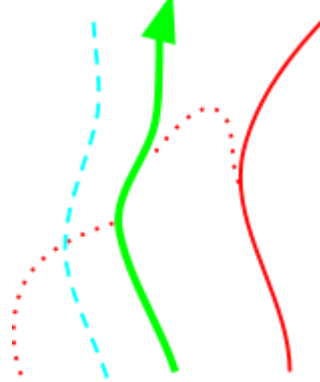

	<b>KM</b>	10	
	84.- ERMITA BARXELL		
<p>Al final de la senda atravesaremos un campo hasta llegar a la puerta metálica, tomaremos a nuestra izquierda la pista en sentido Sur por el GR 7</p>			

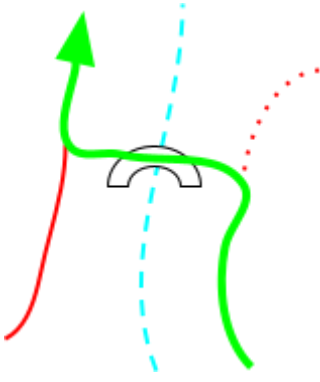


	<b>KM</b>	13.2	
	85 C.- SENDA AÉREA RACÓ		
<p>Descendiendo, en la bifurcación, seguiremos por la derecha encarándose hacia el Racó.</p>			

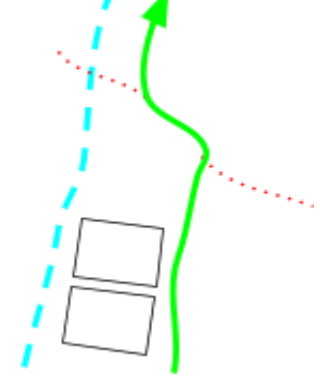

	<b>KM</b>	10.3	
	85.- CRUCE BANCALS BARXELL		
<p>Bordeamos el castillo hacia la derecha. <b>CORTE: 14:45</b></p>			

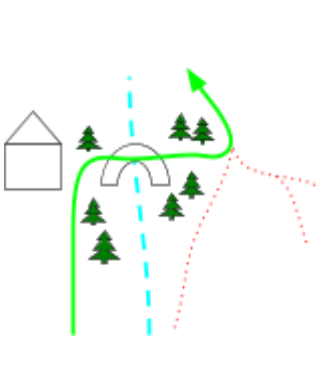



	<b>KM</b>	14	
	93.- RACÓ II		
<p>Bajaremos por la pista, para buscar el SL CV 25.7. que nos llevará por debajo del Pont de les Set Llunes a la Font del Quinzet.</p>			

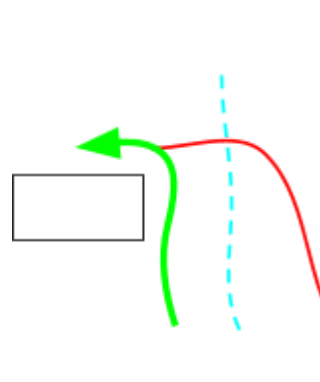


	<b>KM</b>	14.1	 
	 94.- PISTA RACÓ I	Al final del camino torceremos hacia la pista de la izquierda, dejando el río detrás.	

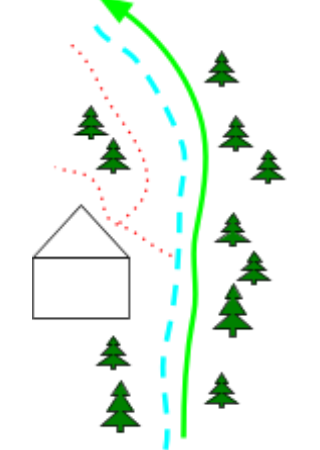

	<b>KM</b>	17.4	
	 98.- SENDA RIO I	Torceremos a la izquierda por la senda dirección Alcoi.	

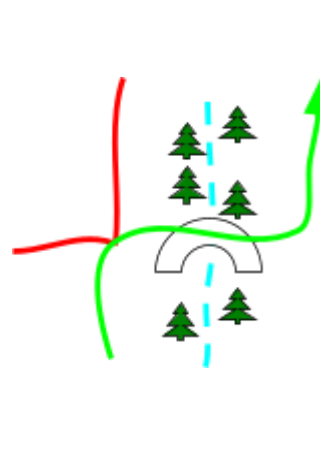


	<b>KM</b>	16.1	
	 95.- PISTA RACÓ II	Cruzamos el puente y torcemos hacia la derecha, siguiendo el río.	

	<b>KM</b>	18	
	 99.- SENDA RIO II	Seguimos por la senda en dirección al polígono Sembenet.	

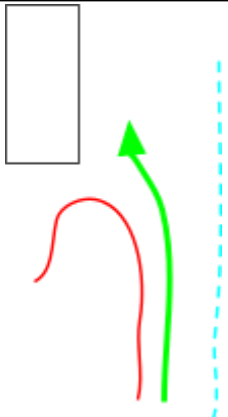

	<b>KM</b>	16.3	 
	 96.- FUENTE DEL QUINZET	Cruzamos el río por el puente y torcemos a la izquierda bordeando el río.	

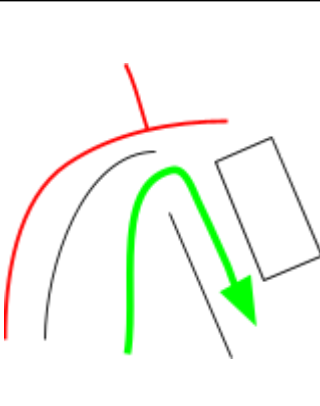


	<b>KM</b>	18.6	
	 100.- SEMBENET	De la senda saldremos a la carretera hacia la izquierda y cruzaremos el pequeño puente a la derecha.	

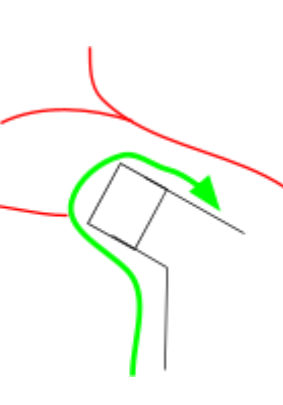

	<b>KM</b>	17	
	 97.- MOLINO DE ROMÀ	Seguimos por la senda siguiendo siempre el río.	

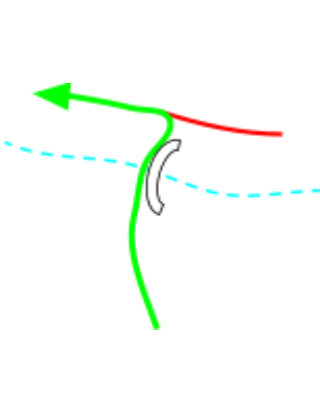

	<b>KM</b>	18.6	
	 101.- CRUCE CAMÍ LA MURTERA	Cruzaremos el río por el puente de nuestra derecha y torceremos a la izquierda.	

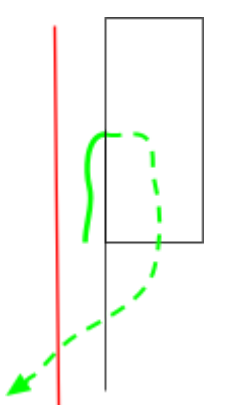



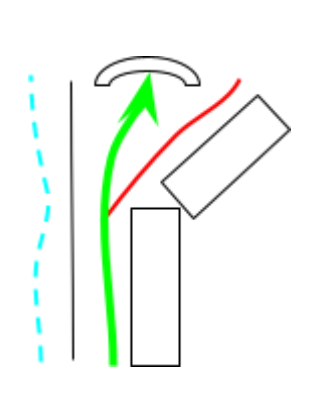

	<b>KM</b>	19.2
	 102.- SKATE PARK	
<p>Al final de la senda seguiremos hacia la pista deportiva dirección norte.</p>		

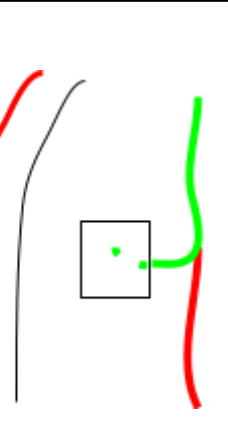

	<b>KM</b>	19.7	
	 106.- SAN SEBASTIÀ		
<p>Por la C/San Sebastián bajaremos hasta el río denominada Passeig Juana Moreno "La Canastera".</p>			

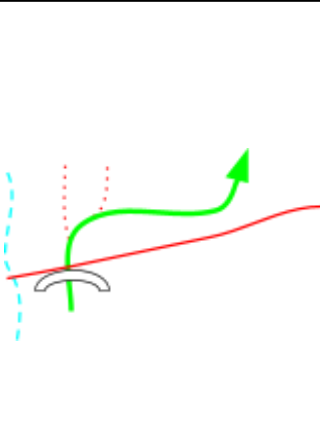


	<b>KM</b>	19.4
	 103.- FCA DE PLA	
<p>Al llegar a la C/ Alzamora torceremos a la derecha por la acera.</p>		

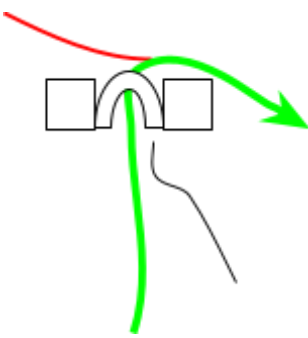


	<b>KM</b>	20
	 107.- RÍO	
<p>Cruzaremos el puente torciendo a la izquierda.</p>		

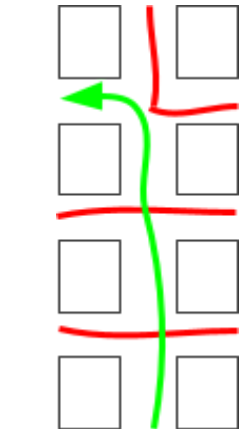

	<b>KM</b>	19.4
	 104.- REFUGIO CERVANTES	
<p>Entraremos por la puerta metálica al interior del "refugio" atravesando la C/ Alzamora por debajo.</p>		

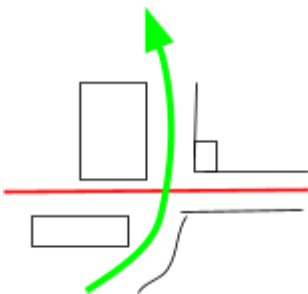


	<b>KM</b>	20.4
	 108.- BARRANC NA LLOBA	
<p>Pasaremos junto a las fábricas para seguir por el río.</p>		

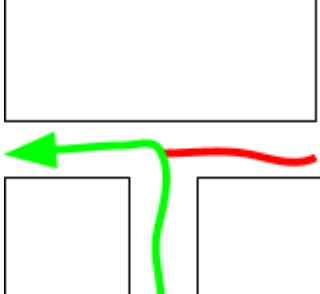


	<b>KM</b>	19.6
	 105.- CERVANTES	
<p>Saldremos del "refugio" por el césped a buscar la C/Sant Sebastián.</p>		

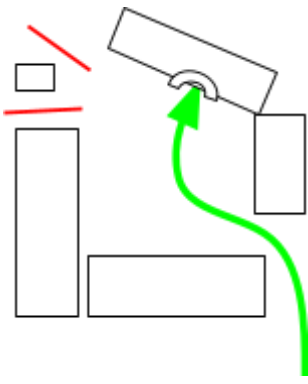


	<b>KM</b>	20.4	
	 109.- PARQUE RIO		
<p>Pasado el puente por debajo, por la derecha ascenderemos por las escaleras.</p>			

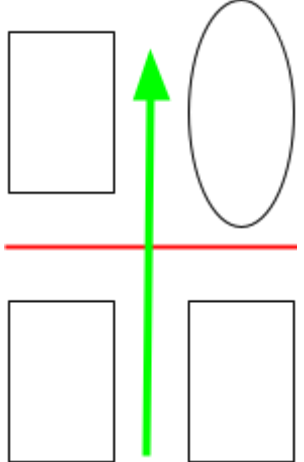


	<b>KM</b>	20.5	
	<p> 110.- ARCO SANT ROC</p>		
<p>Subiremos pasando por el Arc de San Roc, ascendiendo por la derecha de la C/ Purísima.</p>			

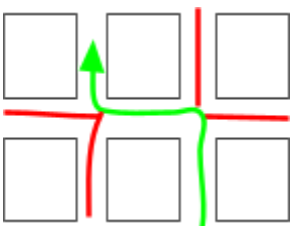


	<b>KM</b>	21	
	<p> 114.- SANT FRANCESC - EL TAP</p>		
<p>Seguiremos todo recto y el tercer cruce giraremos por la Calle el Tap a nuestra izquierda.</p>			

	<b>KM</b>	20.6	
	<p> 111.- VERGE D'AGOST</p>		
<p>Seguiremos por la C/ Verge d'Agost hasta las escaleras</p>			

	<b>KM</b>	21	
	<p> 115.- SANT NICOLAU</p>		
<p>Al final de la calle el Tap giraremos a nuestra izquierda para bajar por la calle San Nicolau, viendo ya la meta.</p>			

	<b>KM</b>	20.7	
	<p> 112.- PLACETA LES XIQUES</p>		
<p>Ascenderemos las escaleras hasta la Plaçeta Les Xiques saliendo por la pequeña arcada</p>			

	<b>KM</b>	21.2	
	<p> 116.- META</p>		
<p><b>META</b> Gracias por colaborar. Lo has conseguido</p>			

	<b>KM</b>	20.8	
	<p> 113.- SANT LLORENÇ</p>		
<p>Ascenderemos por la calle San José y giraremos a nuestra izquierda por la calle San Lorenzo. En el siguiente cruce, giraremos a la derecha por la calle San Francesc.</p>			